inżynieria energetyczna

Jarosław Czuwara
41-707 Ruda Śląska, ul. Łowiecka 11A/2

INWENTARYZACJA DRZEW DO WYCINKI

Inwestycja :
BUDOWA INFRASTRUKTURY OŚWIETLENIOWEJ UMOŻLIWIAJĄCEJ WYKORZYSTANIE ENERGII PRZYJAZNEJ ŚRODOWISKU W CZERWIONCE-LESZCZYNACH.

Inwestor:
GMINA I MIASTO
CZERWIONKA – LESZCZYNY
ZARZĄD DRÓG I SŁUŻB KOMUNALNYCH UL. POLNA 6
44-238 CZERWIONKA – LESZCZYNY

Opracował	**Mariusz Skowron**	

SPIS TREŚCI

1. Zakres inwentaryzacji 3
2. Podstawa opracowania 4
3. Metoda 4
4. Tabela lokalizacji 5
5. Tabela inwentaryzacyjna 8

SPIS RYSUNKÓW

Nr rysunku	Temat i tytuł	skala
03	PROJEKT ZAGOSPODAROWANIA TERENU - LOKALIZACJA DRZEW	1:1000
06a	PROJEKT ZAGOSPODAROWANIA TERENU - LOKALIZACJA DRZEW	1:1000
06c	PROJEKT ZAGOSPODAROWANIA TERENU - LOKALIZACJA DRZEW	1:1000
10	PROJEKT ZAGOSPODAROWANIA TERENU - LOKALIZACJA DRZEW	1:1000
12b	PROJEKT ZAGOSPODAROWANIA TERENU - LOKALIZACJA DRZEW	1:1000
13	PROJEKT ZAGOSPODAROWANIA TERENU - LOKALIZACJA DRZEW	1:1000
16	PROJEKT ZAGOSPODAROWANIA TERENU - LOKALIZACJA DRZEW	1:1000

Spis załączników

222001 do 222010 - wypisy z ewidencji gruntów na dzień 28.10.2015
222011 - księga wieczysta działek 3520/355, 3521/355
222012 do 222013 - wypisy z ewidencji gruntów na dzień 28.10.2015
222014 - Porozumienie nr 03/01/2015
222015- Pismo Agencji Nieruchomości Rolnych OP.SGZ.401.6.2.121.2016.AJ
222016- Pismo Agencji Nieruchomości Rolnych OP.SGZ.401.6.4.2016.AJ
222017- Pismo Zarządu Dróg Powiatowych nr ZDP-SD/5401/57/15
222018- Pismo Burmistrza Gminy i Miasta Czerwionka-Leszczyny EiZ.6131.2.2016
222019- Pismo Kompanii Węglowej nr 29/D/DT/TON/DG/27891/2015
222020 -Pismo Starosty Rybnickiego

OPIS INWENTARYZACJI DRZEW DO WYCINKI

na potrzeby projektu

„BUDOWA INFRASTRUKTURY OŚWIETLENIOWEJ UMOŻLIWIAJĄCEJ WYKORZYSTANIE ENERGII PRZYJAZNEJ ŚRODOWISKU W CZERWIONCE-LESZCZYNACH” -

1. Zakres inwentaryzacji

Przedmiotem niniejszego opracowania jest inwentaryzacja zieleni obejmująca tereny 6 zadań projektu: „Budowa infrastruktury oświetleniowej umożliwiającej wykorzystanie energii przyjaznej środowisku w Czerwionce-Leszczynach”.

Lokalizacja poszczególnych zadań:

- Zadanie 3 – zlokalizowane w Bełku przy ulicy Wolności,
- Zadanie 6 – zlokalizowane w Czerwionce-Leszczynach przy ulicy Parkowej,
- Zadanie 10 – zlokalizowane w Dębieńsku przy skrzyżowaniu ulic Furgoła i Asnyka,
- Zadanie 12 – zlokalizowane przy ulicy Lompy i ulicy Polnej,
- Zadanie 13 – zlokalizowane w Leszczynach na osiedlu między ulicami Ligonia i Konopnickiej,
- Zadanie 16 – zlokalizowane w Dębieńsku przy ulicy Odrodzenia,

Lokalizację inwentaryzacji dla poszczególnych zadań pokazano na poniższej mapie.

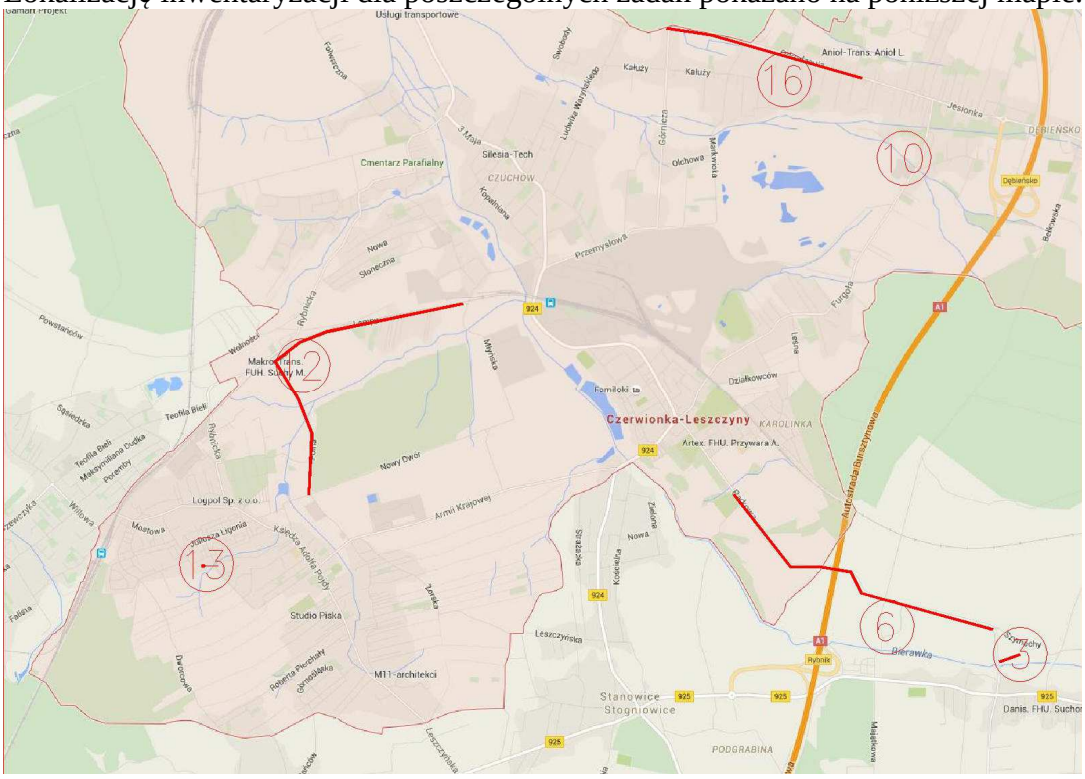

Inwentaryzowana zieleń to głównie drzewa przydrożne, w większości w zaawansowanych fazach drzewostanu.

2. Podstawa opracowania

Podstawą prawną opracowania są następujące dokumenty:

- Ustawa z dnia 16 kwietnia z 2004 roku o ochronie przyrody (Dz.U. z dnia 30 kwietnia 2004 roku Nr 04.92.880 z późn. zm.)
- Rozporządzenie Rady ministrów z dnia 13 października 2004 roku w sprawie opłat dla poszczególnych rodzajów i gatunków drzew (Dz. U. Nr 228 poz. 2306)
- Obwieszczenie Ministra Środowiska z dnia 24 października 2014 r., w sprawie stawek opłat za usunięcie drzew i krzewów oraz kar za zniszczenie zieleni na rok 2015
- Mapy do celów projektowych w skali 1:1000

3. Metoda

Inwentaryzację wykonano na podkładzie sytuacyjno – wysokościowym w skali 1:1000. Drzewa zostały zinwentaryzowane na podstawie map do celów projektowych oraz wizji terenowej i oznaczono je na mapie numerami, zgodnymi z numeracją w tabeli inwentaryzacyjnej.

Inwentaryzacja podaje nazwę gatunkową drzew i krzewów – nazewnictwo przyjęto zgodnie z „Dendrologią" prof. Wł. Senety i J. Dolatowskiego (PWN, Warszawa, 2002). Ponadto inwentaryzacja zawiera:

- wysokość drzew (w m) – przyjęto orientacyjnie;
- średnicę korony (w m) – przyjęto orientacyjnie;
- obwód pnia mierzony na wysokości 130 cm od ziemi;
- kwoty opłat - wyliczone w oparciu o załącznik do Obwieszczenie Ministra Środowiska z dnia 24 października 2014 roku w sprawie stawek opłat za usunięcie drzew i krzewów oraz kar za zniszczenie zieleni na rok 2015;
- ocenę zdrowotną, podaną w trzech kategoriach:

Stan dobry	Egzemplarz zdrowy, silny, brak oznak chorób, szkodników i uszkodzeń mechanicznych
Stan dostateczny	Na drzewie małe uszkodzenia mechaniczne lub mało widoczne objawy chorób czy szkodników, możliwe do usunięcia przez zastosowanie odpowiednich zabiegów pielęgnacyjnych
Stan zły	Widoczne na drzewie duże uszkodzenia mechaniczne, chorobowe lub wywołane przez szkodniki w postaci ubytków kory na pniu lub dużych ran

Niniejszą inwentaryzacje wykonano zgodnie z przepisami znowelizowanej ustawy o ochronie przyrody z dnia 29 sierpnia 2015 roku.
Z uwagi na brak rozporządzenia o którym mowa w art. 85 pkt 7, obliczeń dokonano w oparciu o dotychczasowe przepisy wykonawcze:
tj. rozporządzenie Ministra Środowiska z 13 października 2004 r. w sprawie stawek opłat dla poszczególnych rodzajów i gatunków drzew oraz obwieszczenie Ministra Środowiska z 24 października 2014 r. w sprawie stawek opłat za usunięcie drzew i krzewów oraz stawek kar za zniszczenie zieleni na rok 2015.
Zgodnie z art. 86 ust.1 pkt 1 nie nalicza się opłat za usunięcie:

[…]

„11) topoli o obwodzie pnia mierzonym na wysokości 130 cm wynoszącym powyżej 100 cm, nienależących do gatunków rodzimych, jeżeli zostaną zastąpione w najbliższym sezonie wegetacyjnym drzewami innych gatunków”

Powyższy zapis można zastosować do części drzew zinwentaryzowanych w ramach zadania nr 6.

4. Tabela lokalizacji

W poniższej tabeli w kolumnie „Własność” przywołano numery załączonych do projektu wypisów z rejestru gruntów oraz pism zawierających zgody na usunięcie drzew – przywołany jest NR ZAŁĄCZNIKÓW powiązanych z drzewem przeznaczonym do wycinki.

Zadanie nr 03

NUMER	X	Y	DZIAŁKA NR	UWAGI
D - 01	Y=6550837.7	X=5555467.2	2116/324	222001 222014

Zadanie nr 06

NUMER	X	Y	DZIAŁKA NR	WŁASNOŚĆ
D - 09	Y=6548877.6	X=5556612.6	2959/285	222002 222017
D - 10	Y=6548879.9	X=5556609.9	2959/285	
D - 12	Y=6548980.9	X=5556478.6	2959/285	
D - 13	Y=6548985.3	X=5556471.1	2959/285	
D - 14	Y=6549003.0	X=5556447.4	2959/285	
D - 15	Y=6549007.6	X=5556436.5	2959/285	
D - 16	Y=6549018.1	X=5556408.7	2959/285	
D - 18	Y=6549067.9	X=5556323.2	2957/301	222004 222015
D - 19	Y=6549074.0	X=5556316.6	2957/301	
D - 20	Y=6549094.9	X=5556292.5	2957/301	
D - 21	Y=6549101.7	X=5556285.0	2957/301	
D - 22	Y=6549120.7	X=5556264.5	2959/285	222002 222017
D - 23	Y=6549125.9	X=5556260.6	2959/285	
D - 24	Y=6549151.5	X=5556229.1	2957/301	222004 222015
D - 25	Y=6549176.0	X=5556201.4	2957/301	
D - 26	Y=6549289.7	X=5556126.9	2959/285	222002 222017
D - 28	Y=6550036.6	X=5555861.2	2317 /403	222005 222016
D - 29	Y=6550060.7	X=5555854.6	2317 /403	
D - 30	Y=6550197.3	X=5555822.2	947/394	222006 222017
D - 31	Y=6550207.7	X=5555823.1	947/394	
D - 32	Y=6550209.7	X=5555820.6	947/394	
D - 33	Y=6550242.3	X=5555810.9	947/394	
D - 34	Y=6550273.0	X=5555804.4	947/394	
D - 35	Y=6550281.8	X=5555802.3	947/394	
D - 36	Y=6550290.5	X=5555800.3	947/394	
D - 38	Y=6550316.2	X=5555796.5	947/394	
D - 39	Y=6550317.2	X=5555796.2	947/394	
D - 40	Y=6550319.6	X=5555793.6	947/394	
D - 41	Y=6550323.8	X=5555794.3	947/394	
D - 42	Y=6550361.4	X=5555783.7	947/394	
D - 43	Y=6550439.1	X=5555765.4	947/394	
D - 44	Y=6550555.0	X=5555738.3	947/394	

Zadanie nr 10

NUMER	X	Y	DZIAŁKA NR	WŁASNOŚĆ
D-1	Y=6550133.6	X=5559109.8	3348/454	222007 222019 222020
D-2	Y=6550040.0	X=5559158.6	3348/454	
D-3	Y=6550036.5	X=5559161.2	3348/454	
D-4	Y=6550033.7	X=5559164.4	3348/454	
D-5	Y=6550030.4	X=5559168.0	3348/454	

Zadanie nr 12

NUMER	X	Y	DZIAŁKA NR	WŁASNOŚĆ
D-16	Y=6545716.7	X=5556999.8	3528/351	222008 222020
D-15	Y=6545717.9	X=5557036.4	3528/351	
D-14	Y=6545720.8	X=5557038.9	3528/351	
D-13	Y=6545718.0	X=5557040.4	3528/351	
D-12	Y=6545712.5	X=5557077.4	3528/351	
D-11	Y=6545711.0	X=5557077.7	3528/351	
D-10	Y=6545710.3	X=5557078.9	3528/351	
D-9	Y=6545635.4	X=5557227.0	3528/351	
D-8	Y=6545632.5	X=5557232.0	3528/351	
D-4	Y=6545596.7	X=5557298.1	3521/355	222009, 222011 222020
D-3a	Y=6545547.1	X=5557403.2	3539/354	222010 222020
D-3	Y=6545529.4	X=5557439.3	3539/354	
D-2	Y=6545527.6	X=5557439.7	3520/355	222011 222020
D-1	Y=6545526.6	X=5557441.8	3520/355	

Zadanie nr 13

NUMER	X	Y	DZIAŁKA NR	WŁASNOŚĆ
D -01	Y=6544887.7	X=5556197.8	4945/330	222012 222018
D -02	Y=6544883.2	X=5556196.0	4945/330	
D -04	Y=6544869.4	X=5556190.1	4945/330	
D -05	Y=6544855.8	X=5556185.0	4945/330	
D -06	Y=6544861.6	X=5556221.3	4945/330	

Zadanie nr 16

NUMER	X	Y	DZIAŁKA NR	WŁASNOŚĆ
D - 0	Y=6548852.1	X=5559994.6	5	222013 222017
D - 01	Y=6548817.9	X=5560002.3	5	
D - 01.1	Y=6548749.5	X=5560016.8	5	
D - 01.2	Y=6548783.7	X=5560009.8	5	
D - 01.3	Y=6548823.9	X=5560001.0	5	
D - 03.1	Y=6548679.8	X=5560029.8	5	
D - 07	Y=6548506.4	X=5560063.7	5	
D - 09	Y=6548479.9	X=5560069.1	5	
D - 10	Y=6548472.6	X=5560070.5	5	
D - 11	Y=6548445.4	X=5560076.0	5	
D - 7.1	Y=6548513.0	X=5560062.4	5	

5. Tabela inwentaryzacyjna

Zadanie	Lp.	Nazwa łacińska	Nazwa polska	Wysokość (m)	Średnica korony (m)	Obwód pnia (cm)	Współczynnik różnicujący	Stawka Jednostkowa za 1 cm obwodu drzewa na wysokości 1,3m	Uwagi	Stan zdrowotny	Opłata na rzecz ochrony środowiska (w PLN)
3	1	*Sorbus aucuparia*	Jarząb pospolity	8	10	117	3,70	91,54		zły	39627,67
										suma	**39 627,67**

Kwoty opłat wyliczono w oparciu o załącznik do Obwieszczenia Ministra Środowiska z dnia 24 października 2014 roku – w sprawie stawek opłat za usunięcie drzew i krzewów oraz kar za zniszczenie zieleni na rok 2015.

*Nierodzime gatunki topoli – opłata uzależniona od zastąpienia wycinki, drzewami innych gatunków.

Zadanie	Lp.	Nazwa łacińska	Nazwa polska	Wysokość (m)	Średnica korony (m)	Obwód pnia (cm)	Współczynnik różnicujący	Stawka Jednostkowa za 1 cm obwodu drzewa na wysokości 1,3m	Uwagi	Stan zdrowotny	Opłata na rzecz ochrony środowiska (w PLN)
6	9	Betula pendula	Brzoza brodawkowata	14	7	152	3,70	37,63		dobry	21163,11
	10	Betula pendula	Brzoza brodawkowata	17	10	157	3,70	37,63		dobry	21859,27
	11	*Populus tacamahaca*	Topola balsamiczna	20	13	206	5,55	13,84		dobry	15823,27*
	12	*Populus tacamahaca*	Topola balsamiczna	19	12	172	3,70	13,84		dobry	8807,776*
	13	*Populus tacamahaca*	Topola balsamiczna	20	12	184	3,70	13,84		dobry	9422,272*
	14	*Populus nigra*	Topola czarna	20	8	136	3,70	13,84		dobry	6964,288
	15	*Populus tacamahaca*	Topola balsamiczna	24	16	234	5,55	13,84		dobry	17812,08*

Zadanie	Lp.	Nazwa łacińska	Nazwa polska	Wysokość (m)	Średnica korony (m)	Obwód pnia (cm)	Współczynnik różnicujący	Stawka Jednostkowa za 1 cm obwodu drzewa na wysokości 1,3m	Uwagi	Stan zdrowotny	Opłata na rzecz ochrony środowiska (w PLN)
	16	*Populus tacamahaca*	Topola balsamiczna	23	15	253,226 (366)	7,77	13,84	2 pnie (obliczono wg nowych zasad – art.85 pkt 2)	dobry	39358,47*
	18	*Populus tacamahaca*	Topola balsamiczna	22	14	271	5,55	13,84		dobry	20816,05*
	19	*Populus tacamahaca*	Topola balsamiczna	20	11	183	3,70	13,84		dobry	9371,064*
	20	*Populus tacamahaca*	Topola balsamiczna	22	10	223	5,55	13,84		dobry	17129,08*
	21	*Populus tacamahaca*	Topola balsamiczna	23	15	221	5,55	13,84		dobry	16975,45*
	22	*Populus tacamahaca*	Topola balsamiczna	24	15	193	3,70	13,84		dobry	9883,144*
	23	*Populus tacamahaca*	Topola balsamiczna	23	15	237	5,55	13,84		dobry	18204,44*
	24	*Populus nigra*	Topola czarna	25	16	261	5,55	13,84		dobry	20047,93
	25	*Populus nigra*	Topola czarna	22	10	165	3,70	13,84		dobry	8449,32
	26	*Populus nigra*	Topola czarna	22	14	186	3,70	13,84		dobry	9524,688
	28	*Populus tacamahaca*	Topola balsamiczna	24	14	221	5,55	13,84		dobry	16975,45*
	29	*Populus tacamahaca*	Topola balsamiczna	25	17	304	7,77	13,84		dobry	32691,19*
	30	*Populus tacamahaca*	Topola balsamiczna	24	16	316	7,77	13,84		dobry	33981,63*
	31	Betula pendula	Brzoza brodawkowata	14	9	127	3,70	37,63		dobry	17682,34
	32	*Quercus petraea*	Dąb bezszypułkowy	12	8	108	3,70	91,54		dobry	36579,38
	33	*Populus nigra*	Topola czarna	18	12	233	5,55	13,84		dobry	17897,2

Zadanie	Lp.	Nazwa łacińska	Nazwa polska	Wysokość (m)	Średnica korony (m)	Obwód pnia (cm)	Współczynnik różnicujący	Stawka Jednostkowa za 1 cm obwodu drzewa na wysokości 1,3m	Uwagi	Stan zdrowotny	Opłata na rzecz ochrony środowiska (w PLN)
	34	*Populus nigra*	Topola czarna	22	14	222	5,55	13,84		dobry	17052,26
	35	*Populus nigra*	Topola czarna	22	15	257	5,55	13,84		dobry	19740,68
	36	*Populus nigra*	Topola czarna	20	12	164	3,70	13,84		dobry	8398,112
	38	*Quercus petraea*	Dąb bezszypułkowy	12	6	82	2,37	91,54		dobry	17789,88
	39	*Quercus petraea*	Dąb bezszypułkowy	12	6	78	2,37	91,54		dobry	16922,08
	40	*Populus nigra*	Topola czarna	19	10	138	3,70	13,84		dobry	7066,704
	41	*Quercus petraea*	Dąb bezszypułkowy	13	8	114	3,70	91,54		dobry	38611,57
	42	*Populus tacamahaca*	Topola balsamiczna	20	12	193	3,70	13,84		dobry	9883,14*
	43	*Populus nigra*	Topola czarna	22	14	208	5,55	13,84		dobry	15976,9
	44	*Populus nigra*	Topola czarna	22	14	194	3,70	13,84		dobry	9934,352
										suma	**588 794,6**

Kwoty opłat wyliczono w oparciu o załącznik do Obwieszczenia Ministra Środowiska z dnia 24 października 2014 roku – w sprawie stawek opłat za usunięcie drzew i krzewów oraz kar za zniszczenie zieleni na rok 2015.

*Nierodzime gatunki topoli – opłata uzależniona od zastąpienia wycinki, drzewami innych gatunków.

Zadanie	Lp.	Nazwa łacińska	Nazwa polska	Wysokość (m)	Średnica korony (m)	Obwód pnia (cm)	Współczynnik różnicujący	Stawka Jednostkowa za 1 cm obwodu drzewa na wysokości 1,3m	Uwagi	Stan zdrowotny	Opłata na rzecz ochrony środowiska (w PLN)
10	1	*Alnus glutinosa*	Olsza Czarna	10	10	60, 58, 54, 59 (145)	2,37	13,84	4 pnie (obliczono wg nowych zasad – art.85 pkt 2)	dobry	7425,16
	2	*Alnus glutinosa*	Olsza Czarna	17	10	109	2,37	13,84		dobry	5581,67
	3	*Alnus glutinosa*	Olsza Czarna	20	14	74, 51, 66, 60 (162)	2,37	13,84	4 pnie (obliczono wg nowych zasad – art.85 pkt 2)	dobry	8295,70
	4	*Alnus glutinosa*	Olsza Czarna	20	12	97, 82 (138)	2,37	13,84	2 pnie (obliczono wg nowych zasad – art.85 pkt 2)	dobry	7066,70
	5	*Alnus glutinosa*	Olsza Czarna	20	13	100	2,37	13,84		dobry	3280,08
										suma	**31 649,31**

Kwoty opłat wyliczono w oparciu o załącznik do Obwieszczenia Ministra Środowiska z dnia 24 października 2014 roku – w sprawie stawek opłat za usunięcie drzew i krzewów oraz kar za zniszczenie zieleni na rok 2015.

Zadanie	Lp.	Nazwa łacińska	Nazwa polska	Wysokość (m)	Średnica korony (m)	Obwód pnia (cm)	Współczynnik różnicujący	Stawka Jednostkowa za 1 cm obwodu drzewa na wysokości 1,3m	Uwagi	Stan zdrowotny	Opłata na rzecz ochrony środowiska (w PLN)
12	1	*Quercus petraea*	Dąb bezszypułkowy	9	8	90	2,37	91,54		dobry	19525,48
	2	Betula pendula	Brzoza brodawkowata	17	8	139	3,70	37,63		dobry	19353,11
	3	*Quercus petraea*	Dąb bezszypułkowy	14	6	63	2,37	91,54		dobry	13667,84

Zadanie	Lp.	Nazwa łacińska	Nazwa polska	Wysokość (m)	Średnica korony (m)	Obwód pnia (cm)	Współczynnik różnicujący	Stawka Jednostkowa za 1 cm obwodu drzewa na wysokości 1,3m	Uwagi	Stan zdrowotny	Opłata na rzecz ochrony środowiska (w PLN)
	3A	*Quercus petraea*	Dąb bezszypułkowy	6	6	45, 23 (56)	1,51	91,54 (118)	2 pnie (obliczono wg nowych zasad – art.85 pkt 2)	dobry	12149,19
	4	*Quercus petraea*	Dąb bezszypułkowy	20	17	325	7,77	91,54		dobry	231161,39
	8	*Carpinus betulus*	Grab pospolity	9	4	32, 19 (41)	1,51; 1	91,54	2 pnie (obliczono wg nowych zasad – art.85 pkt 2)	dobry	5667,24
	9	*Carpinus betulus*	Grab pospolity	5	5	57	2,37	91,54		dobry	12366,14
	10	*Quercus petraea*	Dąb bezszypułkowy	12	6	60	2,37	91,54		dobry	13016,99
	11	*Quercus petraea*	Dąb bezszypułkowy	7	4	35	1,51	91,54		dobry	4837,89
	12	*Alnus glutinosa*	Olsza Czarna	10	8	63, 41, 54 (110)	3,70	13,84	3 pnie (obliczono wg nowych zasad – art.85 pkt 2)	dobry	5632,88
	13	*Quercus petraea*	Dąb bezszypułkowy	8	6	63	2,37	91,54		dobry	19230,73
	14	*Quercus petraea*	Dąb bezszypułkowy	8	6	50, 42 (71)	2,37	91,54	2 pnie (obliczono wg nowych zasad – art.85 pkt 2)	dobry	15403,44
	15	*Quercus petraea*	Dąb bezszypułkowy	6	4	43	1,51	91,54		dobry	5943,69
	16	*Quercus petraea*	Dąb bezszypułkowy	8	7	73	2,37	91,54		dobry	15837,34
										suma	**393 793,35**

Kwoty opłat wyliczono w oparciu o załącznik do Obwieszczenia Ministra Środowiska z dnia 24 października 2014 roku – w sprawie stawek opłat za usunięcie drzew i krzewów oraz kar za zniszczenie zieleni na rok 2015.

Zadanie	Lp.	Nazwa łacińska	Nazwa polska	Wysokość (m)	Średnica korony (m)	Obwód pnia (cm)	Współczynnik różnicujący	Stawka Jednostkowa za 1 cm obwodu drzewa na wysokości 1,3m	Uwagi	Stan zdrowotny	Opłata na rzecz ochrony środowiska (w PLN)
13	1	*Tilia cordata*	Lipa drobnolistna	20	8	130	3,70	91,54		dobry	44030,74
	2	*Tilia cordata*	Lipa drobnolistna	20	10	140	3,70	91,54		dobry	47417,72
	3	*Tilia cordata*	Lipa drobnolistna	20	10	164	3,70	91,54		dobry	55546,47
	5	*Tilia cordata*	Lipa drobnolistna	20	10	171	3,70	91,54		dobry	57917,36
	6	*Sorbus aucuparia*	Jarząb pospolity	10	5	86	2,37	91,54		zły	18657,68
										suma	**223 569,97**

Kwoty opłat wyliczono w oparciu o załącznik do Obwieszczenia Ministra Środowiska z dnia 24 października 2014 roku – w sprawie stawek opłat za usunięcie drzew i krzewów oraz kar za zniszczenie zieleni na rok 2015.

Zadanie	Lp.	Nazwa łacińska	Nazwa polska	Wysokość (m)	Średnica korony (m)	Obwód pnia (cm)	Współczynnik różnicujący	Stawka Jednostkowa za 1 cm obwodu drzewa na wysokości 1,3m	Uwagi	Stan zdrowotny	Opłata na rzecz ochrony środowiska (w PLN)
16	0	*Tilia cordata*	Lipa drobnolistna	15	10	140	3,70	91,54		dobry	47417,72
	1.3	*Tilia cordata*	Lipa drobnolistna	14	8	127	3,70	91,54		dobry	43014,65
	1	*Tilia cordata*	Lipa drobnolistna	12	6	101	3,70	91,54		dobry	34208,50
	1.2	Betula pendula	Brzoza brodawkowata	14	6	80	2,37	37,63		dobry	7134,65

Zadanie	Lp.	Nazwa łacińska	Nazwa polska	Wysokość (m)	Średnica korony (m)	Obwód pnia (cm)	Współczynnik różnicujący	Stawka Jednostkowa za 1 cm obwodu drzewa na wysokości 1,3m	Uwagi	Stan zdrowotny	Opłata na rzecz ochrony środowiska (w PLN)
	1.1	*Tilia cordata*	Lipa drobnolistna	10	10	95	2,37	91,54		dobry	20610,23
	2	*Tilia cordata*	Lipa drobnolistna	12	8	104	3,70	91,54		dobry	35224,59
	3.1	*Tilia cordata*	Lipa drobnolistna	12	8	112	3,70	91,54		dobry	37934,18
	5.1	*Tilia cordata*	Lipa drobnolistna	12	10	92	2,37	91,54		zły	19959,38
	5.2	Betula pendula	Brzoza brodawkowata	15	7	90	2,37	37,63		dobry	8026,48
	5.3	*Tilia cordata*	Lipa drobnolistna	12	8	121	3,70	91,54		dobry	40982,46
	5	Betula pendula	Brzoza brodawkowata	15	9	84	2,37	37,63		dobry	7491,38
	6	*Tilia cordata*	Lipa drobnolistna	14	10	115	3,70	91,54		dobry	38950,27
	7.1	*Tilia cordata*	Lipa drobnolistna	14	8	97	2,37	91,54		dobry	21044,13
	7	*Tilia cordata*	Lipa drobnolistna	11	9	132	3,70	91,54		dobry	44708,14
	9	*Tilia cordata*	Lipa drobnolistna	10	7	100	2,37	91,54		dobry	21694,98
	10	*Tilia cordata*	Lipa drobnolistna	10	12	117, 113 (173)	3,70	91,54	2 pnie (obliczono wg nowych zasad – art.85 pkt 2)	dobry	58594,75
	11	*Tilia platyphyllos*	Lipa szerokolistna	14	6	152	3,70	91,54		dobry	51482,10
										Suma	**538 478,59**

Kwoty opłat wyliczono w oparciu o załącznik do Obwieszczenia Ministra Środowiska z dnia 24 października 2014 roku – w sprawie stawek opłat za usunięcie drzew i krzewów oraz kar za zniszczenie zieleni na rok 2015.

Województwo:

Powiat:

Jednostka ewidencyjna: 241201_5

Obręb ewidencyjny: 241201_5.0001(BEŁK)

Jednostka rejestrowa: 241201_5.0001.G1439

WŁAŚCICIELE/WŁADAJĄCY:

Własność: udział 1/1 Małż.: STANISŁAW DZIDA, im. rodz.: BRUNON, KRYSTYNA; ul. GŁÓWNA 122, 43-230 GOCZAŁKOWICE-ZDRÓJ
MARIA DZIDA, im. rodz.: STANISŁAW, ANIELA; ul. GŁÓWNA 122, 43-230 GOCZAŁKOWICE-ZDRÓJ

AM

AR_1	960/387	241201_5.0001.AR_1.96	GL1Y/00146486/7	6,8290R/RIVa	4,3206	Adres: 1D3
				R/RIIIb	2,5084	
AR_1	**2116/324**	241201_5.0001.AR_1.21	GL1Y/00146486/7	1,6292Ł/ŁIV	1,6292	Adres: 1D2
			Razem:	**8,4582ha**		

www.swdemanagerlt.pl

Jednostka rejestrowa: 241201_4.0001.G510

WŁAŚCICIELE/WŁADAJĄCY:

Własność: udział 1/1 SKARB PAŃSTWA-STAROSTA RYBNICKI;

Gospodarowanie zasobem nieruchomości: udział 1/1, STAROSTA POWIATU RYBNICKIEGO;
3-GO MAJA 31, 44-200 RYBNIK

AM					P
AR_1	**2959/285**	241201_4.0001.AR_1.29	117879	1,3852dr	1,3852
			Razem:	**1,3852ha**	

Jednostka rejestrowa: 241201_4.0001.G512

WŁAŚCICIELE/WŁADAJĄCY:

Własność: udział 1/1 SKARB PAŃSTWA-STAROSTA RYBNICKI;

Prawa własności Skarbu Państwa: udział 1/1, AGENCJA WŁASNOŚCI ROLNEJ SKARBU PAŃSTWA; DOLAŃSKIEGO 2, 00-215 WARSZAWA

AM

AR_1	2268/245	241201_4.0001.AR_1.22	GL1Y/00117767/9	0,0128W/RIVb	0,0128
AR_1	**2543/245**	241201_4.0001.AR_1.25	GL1Y/00117767/9	1,8510Bz	1,8510
AR_1	3066/291	241201_4.0001.AR_1.30	117767	0,5164R/RIIIb	0,5164
AR_1	**3067/291**	241201_4.0001.AR_1.30	117767	2,9803R/RIVa	1,8318
				W/RIVa	0,0060
				R/RIIIb	1,1425
			Razem:	**5,3605ha**	

Jednostka rejestrowa: 241201_4.0001.G512

WŁAŚCICIELE/WŁADAJĄCY:

Własność: udział 1/1 SKARB PAŃSTWA-STAROSTA RYBNICKI;

Prawa własności Skarbu Państwa: udział 1/1, AGENCJA WŁASNOŚCI ROLNEJ SKARBU PAŃSTWA; DOLAŃSKIEGO 2, 00-215 WARSZAWA

AM

AR_1 **2957/301**	241201_4.0001.AR_1.29	GL1Y/00117767/9	17,0344	R/RIIIb	1,1932
				R/RIVa	5,2627
				R/RIVb	5,2798
				dr	0,0370
				Lz/LzIII	0,0652
				Ł/ŁIV	0,2740
				Wp	4,9225
		Razem:	**17,0344ha**		

Jednostka rejestrowa: 241201_5.0001.G1

WŁAŚCICIELE/WŁADAJĄCY:

Własność: udział 1/1 Skarb Państwa; - , -

Prawa własności Skarbu Państwa: udział 1/1, AGENCJA WŁASNOŚCI ROLNEJ SKARBU PAŃSTWA; DOLAŃSKIEGO 2, 00-215 WARSZAWA

AM

AR_1	2073/403	241201_5.0001.AR_1.20	GL1Y/00128558/1	0,3430dr	0,3430	
AR_1	**2317/403**	241201_5.0001.AR_1.23	GL1Y/00128557/4	0,0563dr	0,0563	
AR_1	2318/403	241201_5.0001.AR_1.23	GL1Y/00128557/4	3,1482Br/RIVb	2,5796	Działka zabudowana budynkami: 241201_5.0001.AR_1.2318/403.1_BUD, 241201_5.0001.AR_1.2318/403.2_BUD, 241201_5.0001.AR_1.2318/403.3_BUD, 241201_5.0001.AR_1.2318/403.4_BUD, 241201_5.0001.AR_1.2318/403.5_BUD, 241201_5.0001.AR_1.2318/403.6_BUD, 241201_5.0001.AR_1.2318/403.7_BUD, 241201_5.0001.AR_1.2318/403.8_BUD, 241201_5.0001.AR_1.2318/403.9_BUD, 241201_5.0001.AR_1.2318/403.10_BUD, 241201_5.0001.AR_1.2318/403.11_BUD, 241201_5.0001.AR_1.2318/403.12_BUD
				Bi	0,5686	
AR_1	**955/394**	241201_5.0001.AR_1.95	128558	0,2734dr	0,2734	Adres: 1D2
AR_1	**2315/403**	241201_5.0001.AR_1.23	128556	0,0353R/RIVa	0,0353	
			Razem:	**3,8562ha**		

Województwo:

Powiat:

Jednostka ewidencyjna: 241201_5

Obręb ewidencyjny: 241201_5.0001(BEŁK)

Jednostka rejestrowa: 241201_5.0001.G712

WŁAŚCICIELE/WŁADAJĄCY:

Własność: udział 1/1 Skarb Państwa; - , -

Użytkowanie: udział 1/1, WYDZIAŁ KOMUNIKACJI;
, BEŁK

AM			KW	Pow. ew. [ha]	Klasoużytki	Pow.ew. [ha]	
AR_1 **947/394**	241201_5.0001.AR_1.94	128558		1,9872	dr	1,9872	Adres: D3
AR_1 **2187/394**	241201_5.0001.AR_1.21	GL1Y/00137528/8		0,0421	dr	0,0421	
AR_1 947/394	241201_5.0001.AR_1.94	128558		1,9872	dr	1,9872	Adres: D3
AR_1 954/294	241201_5.0001.AR_1.95	128558		0,0118	dr	0,0118	Adres: D2
		Razem:		**4,0283ha**			

Jednostka rejestrowa: 241201_4.0003.G304

WŁAŚCICIELE/WŁADAJĄCY:

Własność: udział 1/1 SKARB PAŃSTWA-STAROSTA RYBNICKI;

Użytkowanie: udział 1/1, KOPALNIA WĘGLA KAMIENNEGO "DĘBIEŃSKO";

AM				Klaso	Pow.ew. [ha]
AR_1 **3348/454**	241201_4.0003.AR_1.33	38831	0,4187dr		0,4187
AR_1 3349/454	241201_4.0003.AR_1.33	38831	0,0378Bi		0,0378
		Razem:	**0,4565ha**		

Jednostka rejestrowa: 241201_4.0004.G1558

WŁAŚCICIELE/WŁADAJĄCY:

Własność: udział 1/1 SKARB PAŃSTWA-STAROSTA RYBNICKI;

Gospodarowanie zasobem nieruchomości: udział 1/1, STAROSTA POWIATU RYBNICKIEGO;
3-GO MAJA 31, 44-200 RYBNIK

AM				P
AR_1 2717/443	241201_4.0004.AR_1.27	114039	0,0161dr	0,0161
AR_1 **3525/272**	241201_4.0004.AR_1.35	114039	0,0160dr	0,0160
AR_1 3526/272	241201_4.0004.AR_1.35	114039	0,0180dr	0,0180
AR_1 **3528/351**	241201_4.0004.AR_1.35	114039	0,3595dr	0,3595
AR_1 3540/357	241201_4.0004.AR_1.35	114039	0,0155dr	0,0155
AR_1 3542/356	241201_4.0004.AR_1.35	114039	0,0045dr	0,0045
AR_1 3544/358	241201_4.0004.AR_1.35	114039	0,0075dr	0,0075
AR_1 3546/360	241201_4.0004.AR_1.35	114039	0,0023dr	0,0023
AR_1 3547/360	241201_4.0004.AR_1.35	114039	0,0128dr	0,0128
AR_1 **3551/443**	241201_4.0004.AR_1.35	114039	0,0785dr	0,0785
AR_1 4539/357	241201_4.0004.AR_1.45	114039	0,0158dr	0,0158
AR_1 2717/443	241201_4.0004.AR_1.27	114039	0,0161dr	0,0161
AR_1 3525/272	241201_4.0004.AR_1.35	114039	0,0160dr	0,0160
AR_1 3526/272	241201_4.0004.AR_1.35	114039	0,0180dr	0,0180
AR_1 3528/351	241201_4.0004.AR_1.35	114039	0,3595dr	0,3595
AR_1 3540/357	241201_4.0004.AR_1.35	114039	0,0155dr	0,0155
AR_1 3542/356	241201_4.0004.AR_1.35	114039	0,0045dr	0,0045
AR_1 3544/358	241201_4.0004.AR_1.35	114039	0,0075dr	0,0075
AR_1 3546/360	241201_4.0004.AR_1.35	114039	0,0023dr	0,0023
AR_1 3547/360	241201_4.0004.AR_1.35	114039	0,0128dr	0,0128
AR_1 3551/443	241201_4.0004.AR_1.35	114039	0,0785dr	0,0785
AR_1 4539/357	241201_4.0004.AR_1.45	114039	0,0158dr	0,0158
		Razem:	**1,0930ha**	

Województwo:

Powiat:

Jednostka ewidencyjna: 241201_4

Obręb ewidencyjny: 241201_4.0004(LESZCZYNY)

Jednostka rejestrowa: 241201_4.0004.G1823

WŁAŚCICIELE/WŁADAJĄCY:

Własność: udział 1/1 WŁAŚCICIEL NIEUSTALONY;

AM		KW	Pow. ew. [ha]	Klasoużytki	Pow.ew. [ha]
AR_1 **3521/355**	241201_4.0004.AR_1.35		0,0534	dr	0,0534
AR_1 3521/355	241201_4.0004.AR_1.35		0,0534	dr	0,0534
		Razem:	**0,1068**	**ha**	

Jednostka rejestrowa: 241201_4.0004.G1784

WŁAŚCICIELE/WŁADAJĄCY:

Własność: udział 1/1 SKARB PAŃSTWA-STAROSTA RYBNICKI;

Gospodarowanie zasobem nieruchomości: udział 1/1, STAROSTA POWIATU RYBNICKIEGO;
3-GO MAJA 31, 44-200 RYBNIK

AM				P
AR_1 2719/440	241201_4.0004.AR_1.27	GL1Y/00158726/9	0,0074dr	0,0074
AR_1 **3537/354**	241201_4.0004.AR_1.35	GL1Y/00158726/9	0,4483dr	0,4483
AR_1 3538/354	241201_4.0004.AR_1.35	GL1Y/00158726/9	0,2120dr	0,2120
AR_1 **3539/354**	241201_4.0004.AR_1.35	GL1Y/00158726/9	0,4150dr	0,4150
AR_1 3555/440	241201_4.0004.AR_1.35	GL1Y/00158726/9	0,2930dr	0,2930
AR_1 2719/440	241201_4.0004.AR_1.27	GL1Y/00158726/9	0,0074dr	0,0074
AR_1 3537/354	241201_4.0004.AR_1.35	GL1Y/00158726/9	0,4483dr	0,4483
AR_1 3538/354	241201_4.0004.AR_1.35	GL1Y/00158726/9	0,2120dr	0,2120
AR_1 3539/354	241201_4.0004.AR_1.35	GL1Y/00158726/9	0,4150dr	0,4150
AR_1 3555/440	241201_4.0004.AR_1.35	GL1Y/00158726/9	0,2930dr	0,2930
		Razem:	**2,7514ha**	

Dokument samodzielnie wydrukowany, wydany w trybie art. 36^4 ust. 4 ustawy z dnia 6 lipca 1982 r. o księgach wieczystych i hipotece, posiadający moc dokumentu wydawanego przez sąd bez zaopatrywania go w pieczęć urzędową i podpis upoważnionego pracownika.

MINISTERSTWO SPRAWIEDLIWOŚCI

CENTRALA CENTRALNEJ INFORMACJI KSIĄG WIECZYSTYCH

ul. CZERNIAKOWSKA 100

00-454 WARSZAWA

ODPIS ZWYKŁY KSIĘGI WIECZYSTEJ

stan na dzień 2016-01-19 godz. 13:23:34

Numer księgi **GL1Y / 00114039 / 6**

Nazwa sądu	SĄD REJONOWY W RYBNIKU
Siedziba sądu	RYBNIK
Kod wydziału	GL1Y
Numer i nazwa wydziału	VII WYDZIAŁ KSIĄG WIECZYSTYCH
Typ księgi	NIERUCHOMOŚĆ GRUNTOWA

DZIAŁ I-O - OZNACZENIE NIERUCHOMOŚCI

		Nr podstawy wpisu
Numer bieżący nieruchomości	**11**	6

Działki ewidencyjne

Lp. 1.				Nr podstawy wpisu
Numer działki		**3528/351**		1
Położenie *(numer porządkowy / województwo, miejscowość)*	Lp. 1.	1	ŚLĄSKIE, LESZCZYNY	
	Lp. 2.	2	ŚLĄSKIE, KAMIEŃ	

Lp. 2.				Nr podstawy wpisu
Numer działki		**4539/357**		1
Położenie *(numer porządkowy / województwo, miejscowość)*	Lp. 1.	1	ŚLĄSKIE, LESZCZYNY	
	Lp. 2.	2	ŚLĄSKIE, KAMIEŃ	

Lp. 3.				Nr podstawy wpisu
Numer działki		**3540/357**		1
Położenie *(numer porządkowy / województwo, miejscowość)*	Lp. 1.	1	ŚLĄSKIE, LESZCZYNY	
	Lp. 2.	2	ŚLĄSKIE, KAMIEŃ	

Lp. 4.				Nr podstawy wpisu
Numer działki		**3542/356**		1
Położenie *(numer porządkowy / województwo, miejscowość)*	Lp. 1.	1	ŚLĄSKIE, LESZCZYNY	
	Lp. 2.	2	ŚLĄSKIE, KAMIEŃ	

Lp. 5.				Nr podstawy wpisu
Numer działki		**3544/358**		1
Położenie *(numer porządkowy / województwo, miejscowość)*	Lp. 1.	1	ŚLĄSKIE, LESZCZYNY	
	Lp. 2.	2	ŚLĄSKIE, KAMIEŃ	

Lp. 6.				Nr podstawy wpisu
Numer działki		**3546/360**		1
Położenie *(numer porządkowy / województwo, miejscowość)*	Lp. 1.	1	ŚLĄSKIE, LESZCZYNY	
	Lp. 2.	2	ŚLĄSKIE, KAMIEŃ	

Lp. 7.				Nr podstawy wpisu
Numer działki		**3547/360**		1
Położenie *(numer porządkowy / województwo, miejscowość)*	Lp. 1.	1	ŚLĄSKIE, LESZCZYNY	
	Lp. 2.	2	ŚLĄSKIE, KAMIEŃ	

Lp. 8.				Nr podstawy wpisu
Numer działki		**3525/272**		1
Położenie *(numer porządkowy / województwo, miejscowość)*	Lp. 1.	1	ŚLĄSKIE, LESZCZYNY	
	Lp. 2.	2	ŚLĄSKIE, KAMIEŃ	

Lp. 9.				Nr podstawy wpisu
Numer działki		**3526/272**		1
Położenie *(numer porządkowy / województwo, miejscowość)*	Lp. 1.	1	ŚLĄSKIE, LESZCZYNY	
	Lp. 2.	2	ŚLĄSKIE, KAMIEŃ	

Lp. 10.				Nr podstawy wpisu
Numer działki		**2965/193**		1
Położenie *(numer porządkowy / województwo, miejscowość)*	Lp. 1.	1	ŚLĄSKIE, LESZCZYNY	
	Lp. 2.	2	ŚLĄSKIE, KAMIEŃ	

Lp. 11.				Nr podstawy wpisu
Numer działki		**2966/193**		1
Położenie *(numer porządkowy / województwo, miejscowość)*	Lp. 1.	1	ŚLĄSKIE, LESZCZYNY	
	Lp. 2.	2	ŚLĄSKIE, KAMIEŃ	

Lp. 12.				Nr podstawy wpisu
Numer działki		**2967/193**		1
Położenie *(numer porządkowy / województwo, miejscowość)*	Lp. 1.	1	ŚLĄSKIE, LESZCZYNY	
	Lp. 2.	2	ŚLĄSKIE, KAMIEŃ	

Lp. 13.				Nr podstawy wpisu
Numer działki		**688/655**		1
Położenie *(numer porządkowy / województwo, miejscowość)*	Lp. 1.	1	ŚLĄSKIE, LESZCZYNY	
	Lp. 2.	2	ŚLĄSKIE, KAMIEŃ	

Lp. 14.				Nr podstawy wpisu
Numer działki		**689/656**		1
Położenie *(numer porządkowy / województwo, miejscowość)*	Lp. 1.	1	ŚLĄSKIE, LESZCZYNY	
	Lp. 2.	2	ŚLĄSKIE, KAMIEŃ	

Lp. 15.				Nr podstawy wpisu
Numer działki		**3551/443**		1
Położenie *(numer porządkowy / województwo, miejscowość)*	Lp. 1.	1	ŚLĄSKIE, LESZCZYNY	
	Lp. 2.	2	ŚLĄSKIE, KAMIEŃ	

Lp. 16.				Nr podstawy wpisu
Numer działki		**2883/420**		1
Położenie *(numer porządkowy / województwo, miejscowość)*	Lp. 1.	1	ŚLĄSKIE, LESZCZYNY	
	Lp. 2.	2	ŚLĄSKIE, KAMIEŃ	

Lp. 17.				Nr podstawy wpisu
Numer działki		**2717/443**		1
Położenie *(numer porządkowy / województwo, miejscowość)*	Lp. 1.	1	ŚLĄSKIE, LESZCZYNY	
	Lp. 2.	2	ŚLĄSKIE, KAMIEŃ	

Lp. 18.				Nr podstawy wpisu
Numer działki		**2423/414**		1
Położenie *(numer porządkowy / województwo, miejscowość)*	Lp. 1.	1	ŚLĄSKIE, LESZCZYNY	
	Lp. 2.	2	ŚLĄSKIE, KAMIEŃ	

Lp. 19.				Nr podstawy wpisu
Numer działki		**2422/414**		1
Położenie *(numer porządkowy / województwo, miejscowość)*	Lp. 1.	1	ŚLĄSKIE, LESZCZYNY	
	Lp. 2.	2	ŚLĄSKIE, KAMIEŃ	

Lp. 20.				Nr podstawy wpisu
Numer działki		**2872/420**		1
Położenie *(numer porządkowy / województwo, miejscowość)*	Lp. 1.	1	ŚLĄSKIE, LESZCZYNY	
	Lp. 2.	2	ŚLĄSKIE, KAMIEŃ	

Lp. 21.				Nr podstawy wpisu
Numer działki		**2882/420**		1
Położenie *(numer porządkowy / województwo, miejscowość)*	Lp. 1.	1	ŚLĄSKIE, LESZCZYNY	
	Lp. 2.	2	ŚLĄSKIE, KAMIEŃ	

Lp. 22.				Nr podstawy wpisu
Numer działki		**3322/250**		1
Położenie *(numer porządkowy / województwo, miejscowość)*	Lp. 1.	1	ŚLĄSKIE, LESZCZYNY	
	Lp. 2.	2	ŚLĄSKIE, KAMIEŃ	

Lp. 23.				Nr podstawy wpisu
Numer działki		**2615/250**		1
Położenie *(numer porządkowy / województwo, miejscowość)*	Lp. 1.	1	ŚLĄSKIE, LESZCZYNY	
	Lp. 2.	2	ŚLĄSKIE, KAMIEŃ	

Lp. 24.				Nr podstawy wpisu
Numer działki		**2617/250**		1
Położenie *(numer porządkowy / województwo, miejscowość)*	Lp. 1.	1	ŚLĄSKIE, LESZCZYNY	
	Lp. 2.	2	ŚLĄSKIE, KAMIEŃ	

Lp. 25.				Nr podstawy wpisu
Numer działki		**2619/192**		1
Położenie *(numer porządkowy / województwo, miejscowość)*	Lp. 1.	1	ŚLĄSKIE, LESZCZYNY	
	Lp. 2.	2	ŚLĄSKIE, KAMIEŃ	

Lp. 26.				Nr podstawy wpisu
Numer działki		**3520/355**		1
Położenie *(numer porządkowy / województwo, miejscowość)*	Lp. 1.	1	ŚLĄSKIE, LESZCZYNY	
	Lp. 2.	2	ŚLĄSKIE, KAMIEŃ	

Lp. 27.				Nr podstawy wpisu
Numer działki		**3521/355**		1
Położenie *(numer porządkowy / województwo, miejscowość)*	Lp. 1.	1	ŚLĄSKIE, LESZCZYNY	
	Lp. 2.	2	ŚLĄSKIE, KAMIEŃ	

Lp. 28.				Nr podstawy wpisu
Numer działki		**4892/566**		1, 5
Obręb ewidencyjny *(nazwa)*		LESZCZYNY		
Położenie *(numer porządkowy / województwo, miejscowość)*	Lp. 1.	1	ŚLĄSKIE, LESZCZYNY	
Sposób korzystania		R - GRUNTY ORNE		

		Nr podstawy wpisu
Obszar całej nieruchomości	**8,1023 HA**	6

			Nr podstawy wpisu
Zgodność z danymi ewidencji gruntów i budynków (zgodność / chwila sprawdzenia)	B	2010-11-24 15:13:13	

Komentarz do migracji

		Nr podstawy wpisu
Wpisy lub części wpisów, ujawnione w księdze wieczystej w toku migracji, które zawierają treść nie objętą strukturą księgi wieczystej lub projekty wpisów przeniesione z dotychczasowej księgi wieczystej	W ŁAMIE 5: "DROGA, GRUNTY ORNE, PASTWISKO, ŁĄKA, TERENY MIESZKANIOWE, LASY, TERENY RÓŻNE, NIEUŻYTEK"	
Ostatni numer aktualnego lub wykreślonego wpisu w danym dziale w dotychczasowej księdze wieczystej	10	

DZIAŁ I-SP - SPIS PRAW ZWIĄZANYCH Z WŁASNOŚCIĄ

BRAK WPISÓW

DZIAŁ II - WŁASNOŚĆ

Właściciele

Lp. 1.					Nr podstawy wpisu
Lista wskazań udziałów w prawie *(numer udziału w prawie/ wielkość udziału/rodzaj wspólności)*	Lp. 1.	**1**	**1 /1**		2
Skarb Państwa *(Nazwa)*		**SKARB PAŃSTWA POLSKIEGO**			

DZIAŁ III - PRAWA, ROSZCZENIA I OGRANICZENIA

Lp. 1.				Nr podstawy wpisu
Numer wpisu			**1**	3, 7
Rodzaj wpisu			**OGRANICZONE PRAWO RZECZOWE ZWIĄZANE Z INNĄ NIERUCHOMOŚCIĄ**	
Treść wpisu			SŁUŻEBNOŚC GRUNTOWA DROGI KONIECZNEJ, BLIŻEJ OKREŚLONA W PKT 1 POWOŁANEGO POSTANOWIENIA	
Nieruchomość współobciążona	Lp. 1.	Numer księgi wieczystej	/ 00129926 /	
	Lp. 2.	Numer księgi wieczystej	/ 00129927 /	
	Lp. 3.	Numer księgi wieczystej	/ 00129928 /	
	Lp. 4.	Numer księgi wieczystej	/ 00129929 /	
	Lp. 5.	Numer księgi wieczystej	/ 00129930 /	
	Lp. 6.	Numer księgi wieczystej	/ 00129931 /	
	Lp. 7.	Numer księgi wieczystej	/ 00129932 /	
	Lp. 8.	Numer księgi wieczystej	/ 00129933 /	
	Lp. 9.	Numer księgi wieczystej	/ 00125608 /	
	Lp. 10.	Numer księgi wieczystej	/ 00137420 /	
	Lp. 11.	Numer księgi wieczystej	GL1Y / 00147694 / 5	
		Numer wpisu	1	

Lp. 2.			Nr podstawy wpisu
Numer wpisu		**3**	4
Rodzaj wpisu		**OSTRZEŻENIE**	
Treść wpisu		OSTRZEŻENIE O NIEZGODNOŚCI STANU PRAWNEGO NIERUCHOMOŚCI UJAWNIONEGO W KSIĘDZE WIECZYSTEJ Z RZECZYWISTYM STANEM PRAWNYM PRZECIWKO PRAWU WŁASNOŚCI SKARBU PAŃSTWA NA RZECZ RZYMSKO-KATOLICKIEJ PARAFII PW.ŚW.ANDRZEJA BOBOLI W CZERWIONCE-LESZCZYNACH W ODNIESIENIU DO CZĘŚCI TEJ NIERUCHOMOŚCI TJ.DZIAŁKI 1958/566 ORAZ DZIAŁKI 4891/566,KTÓRA POWSTAŁA W WYNIKU PODZIAŁU DZIAŁKI 1959/566	
Inna osoba prawna lub jednostka organizacyjna niebędąca osobą prawną *(nazwa, siedziba)*	Lp. 1.	**RZYMSKO-KATOLICKA PARAFIA PW.ŚW.ANDRZEJA BOBOLI**, CZERWIONKA-LESZBCZYNY	

Komentarz do migracji

		Nr podstawy wpisu
Wpisy lub części wpisów, ujawnione w księdze wieczystej w toku migracji, które zawierają treść nie objętą strukturą księgi wieczystej lub projekty wpisów przeniesione z dotychczasowej księgi wieczystej	WSPÓŁOBCIĄŻENIA DOKONANO 28.05.2002 R., 6.06.2002 R. I 25.07.2006 R.	
Ostatni numer aktualnego lub wykreślonego wpisu w danym dziale w dotychczasowej księdze wieczystej	2	

DZIAŁ IV - HIPOTEKA

BRAK WPISÓW

DOKUMENTY BĘDĄCE PODSTAWĄ WPISU / DANE O WNIOSKU

Nr podstawy wpisu	
1	**WYCIĄG GŁÓWNY**, 2002-01-24; 40-45 *(podstawa oznaczenia, data sporządzenia; położenie dokumentu - numer karty akt)* DZ. KW.//00000773/02/, 2002-02-07 00:00:00, 2002-05-28 00:00:00, NIE *(rodzaj i numer dziennika, chwila wpływu, chwila wpisu, czy z urzędu)*
2	**PRAWO WŁASNOŚCI WPISANE W KW. LESZCZYNY WYK. 180** *(wskazanie podstawy)* 1993-01-12 00:00:00, NIE *(chwila wpisu, czy z urzędu)*
3	**POSTANOWIENIE O USTANOWIENIE DROGI KONIECZNEJ**, II NS 919/97, 2000-12-20, SĄDU REJONOWEGO W RYBNIKU; 6, /00081374/ *(rodzaj i przedmiot orzeczenia, sygnatura akt, data wydania orzeczenia, nazwa sądu; położenie dokumentu - numer karty akt, położenie dokumentu - numer księgi wieczystej)* DZ. KW.//00001933/01/, 2001-03-26 00:00:00, 2001-06-29 00:00:00, NIE *(rodzaj i numer dziennika, chwila wpływu, chwila wpisu, czy z urzędu)*
4	**ZAWIADOMIENIE O ZMIANIE WŁAŚCICIELA NIERUCHOMOŚCI**, 2011-12-13, WOJEWODA ŚLĄSKI W KATOWICACH; 89 *(wskazanie podstawy, data wydania, wystawca; położenie dokumentu - numer karty akt)* DZ. KW./GL1Y/00012574/11/001, 2011-12-19 11:08:00, 2011-12-22-14.46.14.521322, TAK *(rodzaj i numer dziennika, chwila wpływu, chwila wpisu, czy z urzędu)*
5	**WYCIĄG GŁÓWNY Z WYKAZU ZMIAN GRUNTOWYCH**, 2012-03-01, STAROSTA RYBNICKI, RYBNIK; 96-97 *(podstawa oznaczenia, data sporządzenia, nazwa organu, siedziba organu; położenie dokumentu - numer karty akt)* DZ. KW./GL1Y/00004498/12/001, 2012-04-30 14:40:58, 2012-05-07-14.41.45.180827, TAK, 94 *(rodzaj i numer dziennika, chwila wpływu, chwila wpisu, czy z urzędu, położenie wniosku – numer karty akt)*
6	**WYCIĄG GŁÓWNY Z WYKAZU ZMIAN GRUNTOWYCH**, 2012-03-01, STAROSTA RYBNICKI, RYBNIK; 96-97 *(podstawa oznaczenia, data sporządzenia, nazwa organu, siedziba organu; położenie dokumentu - numer karty akt)* DZ. KW./GL1Y/00004280/12/001, 2012-04-24 12:02:08, 2012-05-18-09.59.30.678784, NIE, 12-15, GL1Y/00147694/5 *(rodzaj i numer dziennika, chwila wpływu, chwila wpisu, czy z urzędu, położenie wniosku – numer karty akt, położenie wniosku - numer księgi)*
7	**DECYZJA**, SO/IV/7721/2/10, 2011-10-06, WOJEWODA ŚLĄSKI, KATOWICE; 16-17, GL1Y/00147694/5 *(przedmiot decyzji, numer decyzji, data wydania decyzji, oznaczenie organu, siedziba organu; położenie dokumentu - numer karty akt, położenie dokumentu - numer księgi wieczystej)* DZ. KW./GL1Y/00004280/12/001, 2012-04-24 12:02:08, 2012-05-18-09.59.30.678784, NIE, 12-15, GL1Y/00147694/5 *(rodzaj i numer dziennika, chwila wpływu, chwila wpisu, czy z urzędu, położenie wniosku – numer karty akt, położenie wniosku - numer księgi)*

Legenda:

1. Prezentowana treść księgi wieczystej zawiera tylko dane aktualne (niewykreślone).
2. Prezentowana treść księgi wieczystej nie zawiera danych o założeniu księgi wieczystej oraz o podstawie zmiany księgi wieczystej.
3. W przypadku, gdy w treści wpisów w księdze znajduje się odwołanie do numeracji rubryk, podrubryk pól czy podpól, dla rozumienia tych wpisów należy korzystać z odpisu zupełnego.

Pouczenie o weryfikacji dokumentu:

1. Autentyczność dokumentu oraz aktualność danych w nim zawartych można sprawdzić przeprowadzając jego weryfikację. Weryfikacja

stanowi procedurę umożliwiającą potwierdzenie, że dokument jej poddany pochodzi z Centralnej Informacji Ksiąg Wieczystych.

2. Ważność niniejszego dokumentu nie jest zależna od przeprowadzenia procedury weryfikacji.
3. Weryfikacja samodzielnie wydrukowanego dokumentu jest możliwa za pomocą systemu teleinformatycznego dostępnego pod adresem: https://ekw.ms.gov.pl/eukw/ogolna/weryfikacja.
4. Weryfikacja samodzielnie wydrukowanego dokumentu jest możliwa w ciągu 24 miesięcy od chwili złożenia wniosku w trybie art. 36^4 ust. 4 ustawy.
5. Weryfikacja samodzielnie wydrukowanego dokumentu jest bezpłatna i nie wymaga uwierzytelnienia się w systemie teleinformatycznym.
6. Po wejściu na stronę, o której mowa w pkt. 3, weryfikujący wprowadza niepowtarzalny identyfikator wydruku (identyfikator do weryfikacji dokumentu), znajdujący się w nagłówku pierwszej strony oraz stopce dokumentu (w dolnej części każdej strony dokumentu).
7. Wynikiem weryfikacji jest pochodząca z systemu teleinformatycznego informacja o tym, że dokument o podanym identyfikatorze:

    a. został wydany przez Centralną Informację Ksiąg Wieczystych w trybie art. 36^4 ust. 4 ustawy, o dacie jego wydania i o jego treści;

    albo

    b. nie został wydany przez Centralną Informację w trybie art. 36^4 ust. 4 ustawy;

    albo

    c. został wydany przez Centralną Informację w trybie art. 36^4 ust. 4 ustawy, ale od daty jego wydania upłynęły ponad 24 miesiące.

Jednostka rejestrowa: 241201_4.0004.G1137

WŁAŚCICIELE/WŁADAJĄCY:

Własność: udział 1/1 GMINA I MASTO CZERWIONKA-LESZCZYNY; PARKOWA 9, 44-230 CZERWIONKA-LESZCZYNY

AM

AR_1 3652/328	241201_4.0004.AR_1.36	GL1Y/00114399/7	0,0856dr	0,0856	
AR_1 4139/330	241201_4.0004.AR_1.41	GL1Y/00114399/7	0,0761B	0,0761	
AR_1 4156/330	241201_4.0004.AR_1.41	GL1Y/00114399/7	0,5521Bi	0,5521	Działka zabudowana budynkami: 241201_4.0004.AR_1.4156/330.1_BUD, 241201_4.0004.AR_1.4156/330.2_BUD
AR_1 4489/330	241201_4.0004.AR_1.44	GL1Y/00114399/7	0,2314B	0,2314	Działka zabudowana budynkami: 241201_4.0004.AR_1.4489/330.1_BUD
AR_1 4648/330	241201_4.0004.AR_1.46	GL1Y/00114399/7	0,0969B	0,0969	Działka zabudowana budynkami: 241201_4.0004.AR_1.4648/330.1_BUD
AR_1 3652/328	241201_4.0004.AR_1.36	GL1Y/00114399/7	0,0856dr	0,0856	
AR_1 4139/330	241201_4.0004.AR_1.41	GL1Y/00114399/7	0,0761B	0,0761	
AR_1 4156/330	241201_4.0004.AR_1.41	GL1Y/00114399/7	0,5521Bi	0,5521	Działka zabudowana budynkami: 241201_4.0004.AR_1.4156/330.1_BUD, 241201_4.0004.AR_1.4156/330.2_BUD
AR_1 4489/330	241201_4.0004.AR_1.44	GL1Y/00114399/7	0,2314B	0,2314	Działka zabudowana budynkami: 241201_4.0004.AR_1.4489/330.1_BUD
AR_1 4648/330	241201_4.0004.AR_1.46	GL1Y/00114399/7	0,0969B	0,0969	Działka zabudowana budynkami: 241201_4.0004.AR_1.4648/330.1_BUD
AR_1 **4945/330**	241201_4.0004.AR_1.49	GL1Y/00114399/7	3,9221dr	0,4712	Działka zabudowana budynkami: 241201_4.0004.AR_1.4945/330.6_BUD, 241201_4.0004.AR_1.4945/330.2_BUD, 241201_4.0004.AR_1.4945/330.4_BUD, 241201_4.0004.AR_1.4945/330.5_BUD, 241201_4.0004.AR_1.4945/330.1_BUD, 241201_4.0004.AR_1.4945/330.3_BUD, 241201_4.0004.AR_1.4945/330.7_BUD, 241201_4.0004.AR_1.4945/330.8_BUD, 241201_4.0004.AR_1.4945/330.9_BUD, 241201_4.0004.AR_1.4945/330.10_BUD
			Bi	0,4913	
			B	2,9596	
		Razem:	**6,0063ha**		

Jednostka rejestrowa: 241201_4.0003.G1854

WŁAŚCICIELE/WŁADAJĄCY:

Własność: udział 1/1 SKARB PAŃSTWA-STAROSTA RYBNICKI;

Gospodarowanie zasobem nieruchomości: udział 1/1, STAROSTA POWIATU RYBNICKIEGO;
3-GO MAJA 31, 44-200 RYBNIK

AM				P
AR_2 **5**	241201_4.0003.AR_2.5	WYK. 259	0,7840B	0,7840
		Razem:	**0,7840ha**	

POROZUMIENIE nr 03/01/2015

Zawarte w dniu ..... w Czerwionce Leszczynach.

Pomiędzy: **Gminą i Miastem Czerwionka – Leszczyny**
Zarządem Dróg i Służb Komunalnych z siedzibą
ul. Polna 6 , 44-238 Czerwionka – Leszczyny

reprezentowanym przez Pełnomocnika **Arkadiusz Białas**

reprezentującego jednostkę projektową odpowiedzialną za prace projektowe
Inżynieria Energetyczna Jarosław Czuwara
41-707 Ruda Śląska ul. Łowiecka 11A / 2,

legitymujący się pełnomocnictwem zwanym dalej w treści porozumienia „**INWESTOREM**".

a

1. STANISŁAW DZIDA — PESEL 79032016990

2. MARIA DZIDA — PESEL 80011718248

legitymującym się 1. AUK 729065 ..... 2. AZU 694390 .....
(numer dowodu osobistego lub innego dokumentu stwierdzającego tożsamość – wydanego przez)

1 ul. GŁÓWNA 122,
43-230 GOCZAŁKOWICE-ZDRÓJ

2. ul. GŁÓWNA 122,
43-230 GOCZAŁKOWICE-ZDRÓJ

(dokładny adres)

zwanym dalej w treści porozumienia **„WŁAŚCICIELEM"**,
który oświadcza, że jest właścicielem działki o nr ewidencyjnym **2116/324**
położonej w gminie **Czerwionka – Leszczyny** obręb **1 BEŁK**

§1

„WŁAŚCICIEL" wyraża zgodę na korzystanie z ww. działki w zakresie niezbędnym do:
1. POSADOWIENIA 6 URZĄDZEŃ FOTOWOLTAICZNYCH (3.05 do 3.10) SŁUŻĄCYCH DO OŚWIETLENIA CIĄGU PIESZEGO UŻYTECZNOŚCI PUBLICZNEJ.
2. WEJŚCIA NA TEREN NIERUCHOMOŚCI W CELU DOKONYWANIA CZYNNOŚCI SERWISU TECHNICZNEGO I NIEZBĘDNYCH NAPRAW URZĄDZENIA.
3. WYCINKĘ DRZEWA OZNACZONEGO NA RYSUNKU PLANU NUMEREM D-01
w związku z realizacją inwestycji pod nazwą.
BUDOWY INFRASTRUKTURY OŚWIETLENIOWEJ UMOŻLIWIAJĄCEJ WYKORZYSTANIE ENERGII PRZYJAZNEJ ŚRODOWISKU W CZERWIONCE-LESZCZYNACH

§2

„WŁAŚCICIEL" oświadcza, że zapoznał się z projektem zamierzenia inwestycyjnego i nie wnosi zastrzeżeń

§3

Porozumienie zostało zawarta na czas nieoznaczony

§4

„INWESTOR" zobowiązuje się każdorazowo do:
1. Uporządkowania terenu po zakończeniu robót i doprowadzeniu go do stanu pierwotnego
2. Do wypłacenia odszkodowania za ewentualne szkody powstałe wskutek wykonywania robót budowlanych.
3. Do powiadomienia „WŁAŚCICIELA" z minimum tygodniowym wyprzedzeniem o terminie wykonywania czynności o których mowa w §1 ust.1

§5

Zmiana postanowień niniejszego porozumienia wymaga dla swojej ważności zachowania formy pisemnej.

§6

W sprawach nieuregulowanych postanowieniami niniejszego porozumienia będą miały zastosowanie odpowiednie pzepisy Kodeksu Cywilnego.

§7

Spory mogące wynikać ze stosunku objętego niniejszym porozumieniem, Strony podają pod rozstrzygnięcie Sądu właściwego Wg siedziby **„INWESTORA"**.

§8

Porozumienie sporządzono w trzech jednobrzmiących egzemplarzach:
jeden dla **„WŁAŚCICIELA"**, dwa egzemplarze dla **„INWESTORA**, odczytano i podpisano.

„PEŁNOMOCNIK INWESTORA":

A. Białas

„WŁAŚCICIEL":

1. Dzida Maria
2. Dzida Stanisław

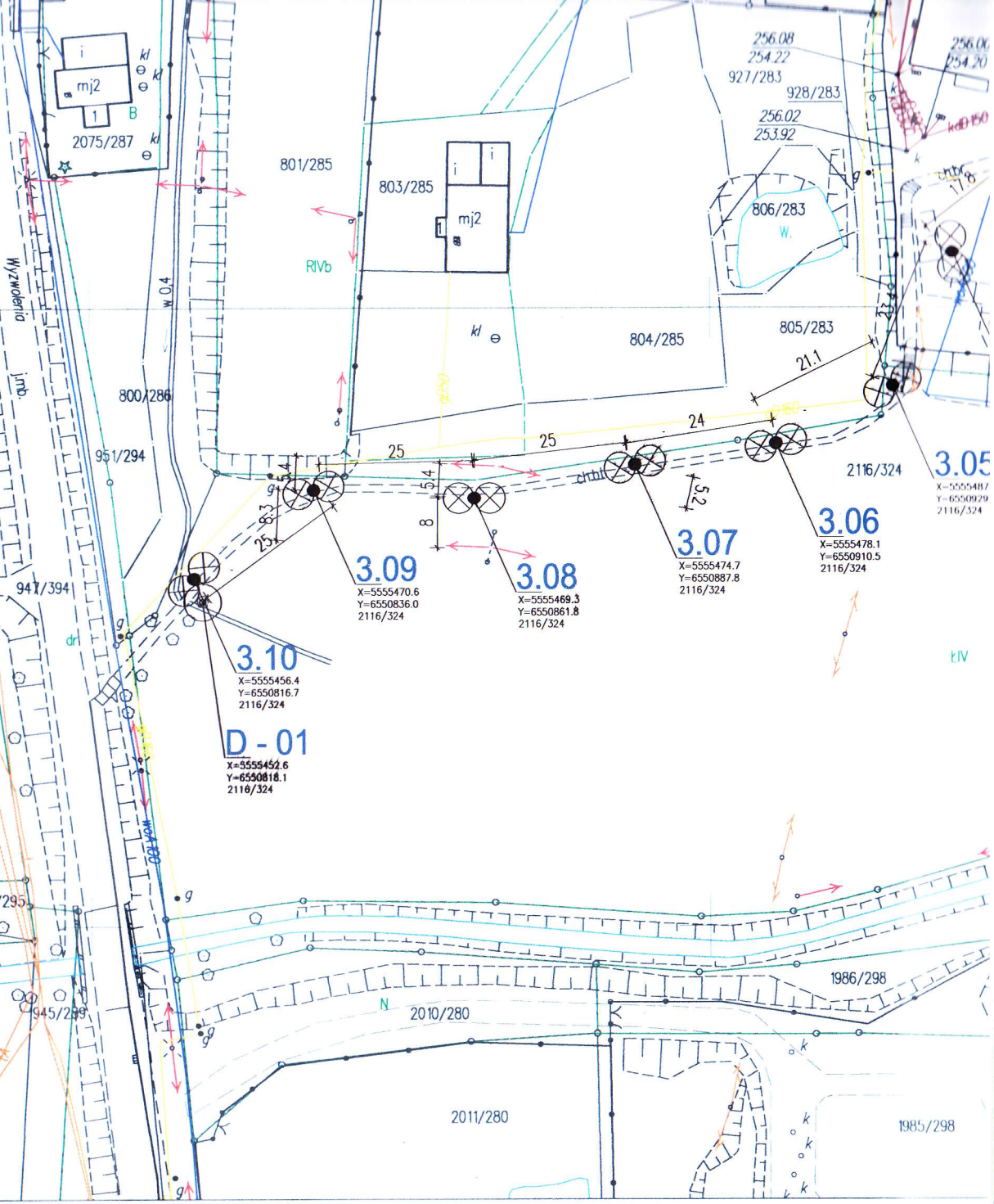

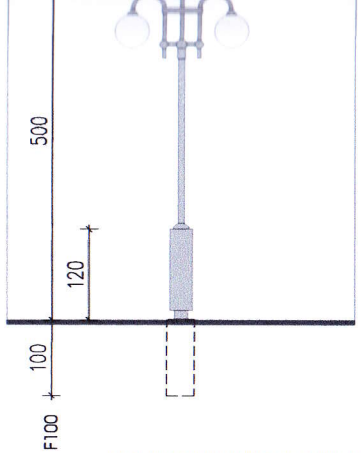

PROJEKTOWANE URZĄDZENIE FOTOWOLTAICZNE
LAMPA SOLARNA PARKOWA
(WYMIARY LAMPY PODANO W CENTYMETRACH)

LEGENDA:

URZĄDZENIE FOTOWOLTAICZNE - LAMPA SOLARNA PARKOWA

UWAGA ! - JEST TO JEDYNIE SYMBOL GRAFICZNY URZĄDZENIA LOKALIZUJĄCY URZĄDZENIA NA MAPIE ZGODNIE Z PN-B-01027 RZECZYWISTA WIELKOŚĆ URZĄDZENIA W SKALI RYSUNKU - → --

3.YY
X=5555440.2
Y=6551150.7
970/214

NR URZADZENIA FOTOWOLTAICZNEGO
WSPÓŁRZĘDNE
NR DZIAŁKI

Dariusz Skowiński
Dariusz Plewa

y: 1

inżynieria energetyczna
Jarosław Czuwara
41-707 Ruda Śląska, ul. Łowiecka 11A/2

INWESTOR:	GMINA I MIASTO CZERWIONKA – LESZCZYNY ZARZĄDEM DRÓG I SŁUŻB KOMUNALNYCH UL. POLNA 6 44-238 CZERWIONKA – LESZCZYNY
INWESTYCJA:	BUDOWY INFRASTRUKTURY OŚWIETLENIOWEJ UMOŻLIWIAJĄCEJ WYKORZYSTANIE ENERGII PRZYJAZNEJ ŚRODOWISKU W CZERWIONCE-LESZCZYNACH
ZADANIE NR	03 -BUDOWA LAMP SOLARNYCH PARKOWYCH W REJONIE DOJŚCIA DO SZKOŁY OD UL. WOLNOŚCI, WZDŁUŻ ISTNIEJĄCEGO CHODNIKA W SOŁECTWIE BEŁK
LOKALIZACJA:	POWIAT RYBNICKI, GMINA CZERWIONKA-LESZCZYNY OBRĘB BEŁK, DZIAŁKI NR 2116/324, 2270/309
PROJEKANT:	mgr inż. Krzysztof STRZAŁKA nr uprawnień 264/80 SLK/IE/3821/01
BRANŻA:	INST. ELEKTRYCZNE DATA: 2015.11 SKALA: 1:1000
TYTUŁ RYSUNKU:	PROJEKT ZAGOSPODAROWANIA TERENU
NR RYS.	03

ODDZIAŁ TERENOWY W OPOLU

OPOLE@ANR.GOV.PL

AGENCJA NIERUCHOMOŚCI ROLNYCH

OP.SGZ.401.6.2.121.2016.AJ

Opole, 12 stycznia 2016 r.

Inżynieria Energetyczna
Jarosław Czuwara
ul. Łowiecka 11A/2
41-707 Ruda Śląska

Dotyczy zgody na dysponowanie nieruchomością do celów budowlanych - działki nr:
- 2543/245 obręb Czerwionka, gmina Czerwionka-Leszczyny,
- 955/394 obręb Bełk, gmina Czerwionka-Leszczyny,
- 3553/412, 3535/348, 3531/351, obręb Leszczyny,

oraz wyrażenia zgody na wycinkę drzew – działki nr 3067/291, 2957/301 obręb Czerwionka, gmina Czerwionka-Leszczyny, woj. śląskie.

Agencja Nieruchomości Rolnych OT w Opolu, w nawiązaniu do Państwa pism z dnia 09.12.2015 r. oraz 15.12.2015r. informuje, że wyraża zgodę na zlokalizowanie urządzeń fotowoltaicznych – solarnych lamp oświetleniowych, na terenie działek nr 2543/245 obręb Czerwionka, 2170/394, 2171/394, 2172/394 (powstałych w wyniku geodezyjnego podziału działki nr 955/394) obręb Bełk oraz 3535/3487, 3531/351 obręb Leszczyny.

Przedmiotowa zgoda wydana jest w celu uzyskania przez Inwestora stosownych pozwoleń administracyjnych i **nie upoważnia do wejścia w teren**.

W związku z geodezyjnym podziałem działki nr 955/394 na działki nr 2170/394, 2171/394, 2172/394, stanowiące drogi, uważa się za stosowne przeniesienie ich prawa własności na rzecz Gminy Czerwionka-Leszczyny, wraz z działkami nr 3531/351 i 3535/348 obręb Leszczyny, które również stanowią drogi - zgodnie z art. 24 Ustawy o gospodarowaniu nieruchomościami rolnymi Skarbu Państwa.

Agencja oczekuje zatem na złożenie przez Urząd Gminy czerwonka-Leszczyny, wniosku o przejęcie działek nr 2170/394, 2171/394, 2172/394 obręb Bełk oraz nr 3531/351 i 3535/348 obręb Leszczyny, wraz z zaświadczeniem o ich przeznaczeniu w Miejscowym Planie Zagospodarowania Przestrzennego.

Jednocześnie informujemy, że:

1) wyrażenie przez Agencję zgody na realizację prac terenowych, możliwe będzie po złożeniu przez Gminę Czerwionka-Leszczyny, wniosku o przekazanie działek nr 2170/394, 2171/394, 2172/394 obręb Bełk oraz nr 3531/351 i 3535/348 obręb Leszczyny na jej mienie,
2) działka nr 3553/412, obręb Leszczyny, nie znajduje się w Zasobie ANR – została przekazana Gminie Czerwonka-Leszczyny,

3) stosownie do treści art. 83 ust.1 ustawy z dnia 16 kwietnia 2004r. o ochronie przyrody (Dz.U. z 2013r. poz.627) Agencja **wyraża zgodę na odpłatne** wykonanie prac polegających na wycince drzew na terenie działek nr 3067/291, 2957/301 obręb Czerwionka, pod warunkiem **uzyskania stosownego zezwolenia** właściwego z racji położenia nieruchomości wójta/burmistrza. Pozyskany surowiec stanowić będzie rekompensatę poniesionych kosztów związanych z wycinką oraz obowiązkiem dokonania nowych nasadzeń przez wykonawcę.
4) Udziela się upoważnienia dla Zarządu Dróg i Służb Komunalnych ul. Polna 6, 44-238 Czerwionka-Leszczyny, do wystąpienia do właściwego z racji położenia w/w nieruchomości wójta/burmistrza z wnioskiem o wydanie decyzji na wykonanie w/w prac. Wykonawca prac zobowiązany jest do pisemnego uzgodnienia z aktualnym dzierżawcą gruntu (Pan Krzysztof Smyczek), terminu rozpoczęcia i zakończenia prac. Za szkody powstałe w wyniku wykonywanych prac, Wykonawca zobowiązany będzie do wypłaty stosownego odszkodowania oszacowanego przez rzeczoznawcę majątkowego. Termin zakończenia ww. prac wyznacza się na dzień 31.12.2016r. O zakończeniu prac należy powiadomić tut. Oddział – tel. 77 - 400 09 77.

Załączniki:
- projekt budowlany

Otrzymują:
1. Adresat
2. Gmina i Miasto Czerwionka-Leszczyny, ul. Parkowa 9, 44-230 Czerwionka-Leszczyny
3. Smyczek Krzysztof, ul. Zielona 6, 44-327 Stanowice
4. SGZ w/m J. Gąsiorowska-Górska
5. SGZ w/m D. Gładysz
6. SGZ w/m T. Feruś
7. SZGZ Mikołów
8. a/a

ODDZIAŁ TERENOWY W OPOLU

OPOLE@ANR.GOV.PL

AGENCJA NIERUCHOMOŚCI ROLNYCH

OP.SGZ.401.6.4.2016.AJ

Opole, 3 lutego 2016 r.

Inżynieria Energetyczna
Jarosław Czuwara
ul. Łowiecka 11A/2
41-707 Ruda Śląska

Dotyczy zgody na dysponowanie nieruchomością do celów budowlanych - działki nr:
- 2317/403 i 2315/403 obręb Bełk, gmina Czerwionka-Leszczyny,
oraz wyrażenia zgody na wycinkę drzew na działce nr 2317/403 obręb Bełk, gmina Czerwionka-Leszczyny, woj. śląskie.

Agencja Nieruchomości Rolnych OT w Opolu, w nawiązaniu do Państwa pism z dnia 09.12.2015 r. 15.12.2015r. oraz 20.01.2016r. informuje, że wyraża zgodę na zlokalizowanie urządzeń fotowoltaicznych – solarnych lamp oświetleniowych, również na terenie w/w działek.

Przedmiotowa zgoda wydana jest w celu uzyskania przez Inwestora stosownych pozwoleń administracyjnych i **nie upoważnia do wejścia w teren**.

Rozpoczęcie prac terenowych związanych z przedmiotową inwestycją, możliwe będzie po złożeniu przez Gminę Czerwionka-Leszczyny, stosownego wniosku a następnie przekazaniu przez Agencję działek nr 2170/394, 2171/394, 2172/394 obręb Bełk oraz nr 3531/351 i 3535/348 obręb Leszczyny na jej mienie - zgodnie z art. 24 Ustawy o gospodarowaniu nieruchomościami rolnymi Skarbu Państwa.

Jednocześnie informujemy, że:

1) stosownie do treści art. 83 ust.1 ustawy z dnia 16 kwietnia 2004r. o ochronie przyrody (Dz.U. z 2013r. poz.627) Agencja **wyraża zgodę na odpłatne** wykonanie prac polegających na wycince drzew na terenie działki nr 2317/403 obręb Bełk, pod warunkiem **uzyskania stosownego zezwolenia** właściwego z racji położenia nieruchomości wójta/burmistrza. Pozyskany surowiec stanowić będzie rekompensatę poniesionych kosztów związanych z wycinką oraz obowiązkiem dokonania nowych nasadzeń przez wykonawcę.
2) Udziela się upoważnienia dla Zarządu Dróg i Służb Komunalnych ul. Polna 6, 44-238 Czerwionka-Leszczyny, do wystąpienia do właściwego z racji położenia przedmiotowych nieruchomości wójta/burmistrza z wnioskiem o wydanie decyzji na wykonanie w/w prac. Za szkody powstałe w wyniku wykonywanych prac, Wykonawca zobowiązany będzie do wypłaty stosownego odszkodowania oszacowanego przez rzeczoznawcę majątkowego. Termin zakończenia ww. prac oraz wymienionych w piśmie nr OP.SGZ.401.6.2.121.2016.AJ z dnia 12.01.2016r. wyznacza się na dzień 31.12.2017r. O zakończeniu prac należy powiadomić tut. Oddział – tel. 77 - 400 09 77.

3) Wszczęte zostało postępowanie o przekazanie działek nr 2317/403 i 2315/403 obręb Bełk na mienie Powiatu Rybnickiego.

Z-ca Dyrektora
mgr Mirosław Borzym

Załączniki:
- projekt budowlany

Otrzymują:
1. Adresat
2. Gmina i Miasto Czerwionka-Leszczyny, ul. Parkowa 9, 44-230 Czerwionka-Leszczyny
3. SGZ w/m D. Gładysz
4. SGZ w/m T. Feruś
5. SZGZ Mikołów
6. a/a

ZARZĄD DRÓG POWIATOWYCH

44-200 RYBNIK , UL. JANKOWICKA 49
telefon nr 42 27 478 , 42 27 874
telefax nr 42 27 479

Zarząd Dróg
i
Służby Komunalne
44-238 Czerwionka-Leszczyny, ul. Polna 6

ZDP- SD/ 5401/57/15

Rybnik, dnia 09 luty 2016r.

Dotyczy : wycinki drzew związanych z uzgodnieniem trasy projektowanej budowy oświetlenia ulicznego umożliwiającego wykorzystanie energii przyjaznej środowisku wzdłuż drogi powiatowej nr 5614S na odcinku ul. Wolności w Bełku i ul. Parkowej w Czerwionce-Leszczynach oraz drogi powiatowej nr 5621 S na odcinku ul. Odrodzenia w Czerwionce-Leszczynach.

Działając z upoważnienia Zarządu Powiatu Rybnickiego, po rozpatrzeniu wniosku z dnia 20 stycznia 2016r. złożonego przez Pana Arkadiusza Białasa (Białas) - reprezentującego wykonawcę prac projektowych - Inżynieria Energetyczna Jarosław Czuwara, 41-707 Ruda Śląska, ul. Łowiecka 11a/2, działającego w imieniu i na rzecz Zarządu Dróg i Służb Komunalnych w Czerwionce-Leszczynach, w sprawie wyrażenia zgody na lokalizację oraz uzgodnienia trasy projektowanej budowy punktów świetlnych umożliwiających wykorzystanie energii przyjaznej środowisku, w pasie drogowym drogi powiatowej nr 5614S na odcinku ul. Wolności w Bełku i ul. Parkowej w Czerwionce-Leszczynach, na działkach drogowych o numerach ewidencyjnych 947/394, 2187/394 i 2959/285, oraz w pasie drogowym drogi powiatowej nr 5621 S na odcinku ul. Odrodzenia w Czerwionce-Leszczynach, na działkach drogowych o numerach ewidencyjnych 5, w części dotyczącej wycinki drzew:

1. **wyrażam zgodę na wycinkę wyłącznie tych drzew, których lokalizacja jest ściśle powiązana z projektem oświetlenia ulicznego w pasie drogowym dróg powiatowych**

a) **nr 5614 S na odcinku ul. Wolności w Bełku i ul. Parkowej w Czerwionce-Leszczynach** na terenie działek drogowych o numerach ewidencyjnych: 947/394, i 2959/285, zgodnie z ponownie przedłożonymi rysunkami na fragmentach map w skali 1:1000 i załączoną inwentaryzacją, tj.:
D-44, D-43, D-42, D-41, D-40, D-39, D-38, D-36, D-35, D-34, D-33, D-32, D-31, D-30, D-26, D-23, D-22, D-16, D-15, D-14, D-13, D-12, D-11, D-10, D-9.

b) **nr 5621 S na odcinku ul. Odrodzenia w Czerwionce-Leszczynach** na terenie działki drogowej o numerze ewidencyjnych 5, zgodnie z ponownie przedłożonymi rysunkami na fragmentach map w skali 1:1000 i załączoną inwentaryzacją, tj.:

D-0, D-1, D-1.3, D-1.2, D-1.1, D-2, D-3.1, D-5,1, D-5.2, D-5.3, D-5, D-6, D-7, D-7.1, D-9, D-10, D-11.

Powyższa zgoda na wycinkę nie obejmuje drzew wykazanych w inwentaryzacji, a zlokalizowanych na działkach nr: 2317/403, 2957/301, 2081/437, gdyż działki te nie stanowią własności powiatu rybnickiego.

DYREKTOR
Zarządu Dróg Powiatowych
w Rybniku
inż. Bernard SIMON

Otrzymują :

1. Zarząd Dróg i Służby Komunalne
   44-238 Czerwionka-Leszczyny, ul. Polna 6

2. Pan Arkadiusz Białas - Pełnomocnik
   Inżynieria Energetyczna Jarosław Czuwara
   41-707 Ruda Śląska, ul. Łowiecka 11a/2

3. Referat Ochrony Środowiska, Rolnictwa i Leśnictwa
   Starostwo Powiatowe w Rybniku
   ul. 3 Maja 31, 44-200 Rybnik

4. Zarząd Dróg Powiatowych
   44-201 Rybnik , ul. Jankowicka 49. a/a

BURMISTRZ
GMINY I MIASTA
Czerwionka-Leszczyny

EiZ.6131.4.2016

Czerwionka-Leszczyny 11.1.2016r.

Wg - rozdzielnika

Działając w imieniu Gminy, jako właściciela nieruchomości gruntowej o nr 4945/330 położonej w Czerwionce-Leszczynach wyrażam zgodę na usunięcie z tej nieruchomości 4 drzew z gatunku lipa drobnolistna o obwodach pni 130 cm, 140 cm, 164 cm, 171 cm i drzewa z gatunku jarząb pospolity o obwodzie pnia 86 cm mierzonych na wysokości 130 cm pod warunkiem uzyskania zezwolenia Starosty Rybnickiego na ich usunięcie. Jednocześnie informuję, iż działka o nr 2116/324 nie jest własnością Gminy i Miasta Czerwionka-Leszczyny w związku z powyższym zgoda Burmistrza Gminy i Miasta Czerwionka-Leszczyny nie może być wydana.

Burmistrz
Gminy i Miasta
Czerwionka-Leszczyny
Wiesław Daniszewski

Otrzymują:
1. Jarosław Czuwara
2. Zarząd Dróg i Służby Komunaine
3. A/a

KOMPANIA WĘGLOWA S.A.

29/D/DT/TON/DG/ 27891 /2015

Tychy,01.12.2015

Jarosław Czuwara
41-707 Ruda Śląska
Ul. Łowiecka 11A/2

Dotyczy: wyrażenia zgody na montaż urządzeń fotowoltaicznych w Czerwionce-Leszczynach

Kompania Węglowa S.A. Oddział Zakład Zagospodarowania Mienia w Tychach informuje, że jest tyko użytkownikiem nieruchomości gruntowej oznaczonej jako działka nr 3348/454 o pow. 0,4187 ha stanowiącej pas pieszo – jezdny ul. Chodniki w Czerwionce - Leszczynach, natomiast właścicielem jest Skarb Państwa.
Jako użytkownik wyrażamy zgodę na montaż urządzeń fotowoltaicznych na ww. nieruchomości wraz wycinką niezbędnych drzew. Na wykonanie ww. prac potrzebne są niezbędne zgody przewidziane prawem. Prace wykonane będą na koszt inwestora.

Informacji w przedmiotowej sprawie udziela Pani Danuta Grzybowska pracownik Działu Zarządzania Nieruchomościami tel. (32)-739-45-67 e-mail: d.grzybowska@kwsa.pl.

Z poważaniem

Kompania Węglowa S.A.
Oddział Zakład Zagospodarowania Mienia
Pełnomocnik Zarządu
Z-ca Dyrektora ds. Zarządzania Nieruchomościami
Andrzej Zagórski

Kompania Węglowa S.A.
Oddział Zakład Zagospodarowania Mienia
Pełnomocnik Zarządu
Dyrektor
Piotr Martyniewicz

Kopia:
1. a/a TON/DG

Województwo: **ŚLĄSKIE**

Powiat: **RYBNICKI**

Jednostka ewidencyjna: **241201_5 CZERWIONKA-LESZCZYNY (W)**

Obręb ewidencyjny: **1 BEŁK**

Nr kancelaryjny: 6642.1455.2015

KOPIA MAPY ZASADNICZEJ

Skala 1:1000

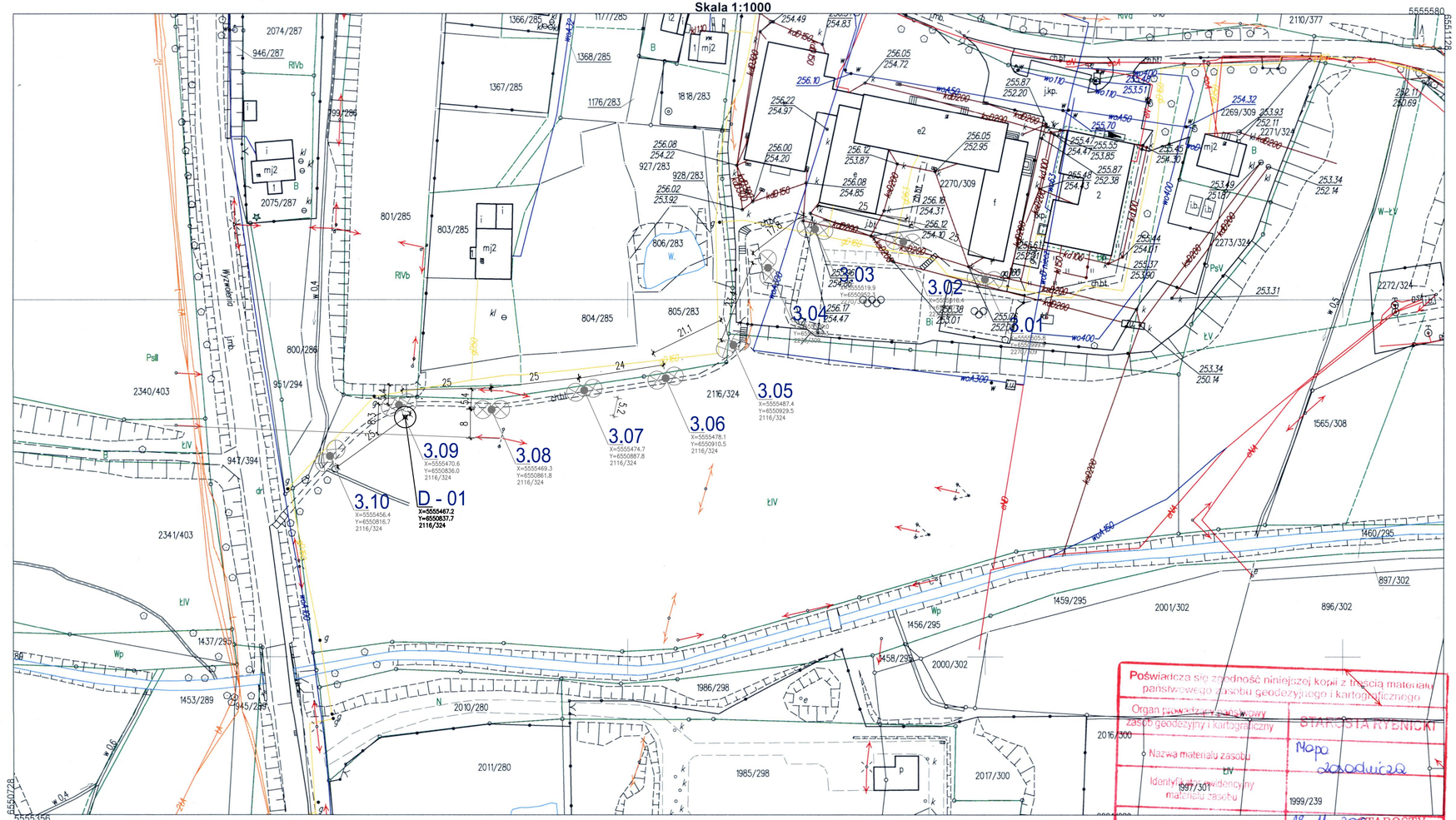

6.127.27.22.2; 6.127.27.22.4; Karta mapy: 1

Sporządził: Justyna Palarz dnia 2015.11.18

Poświadcza się zgodność niniejszej kopii z treścią materiału państwowego zasobu geodezyjnego i kartograficznego

Organ prowadzący państwowy zasób geodezyjny i kartograficzny	STAROSTA RYBNICKI
Nazwa materiału zasobu	Mapa zasadnicza
Identyfikator ewidencyjny materiału zasobu	18.11.2015
Imię, nazwisko i podpis osoby reprezentującej organ	STAROSTY Palarz Justyna Palarz POMOC ADMINISTRACYJNA

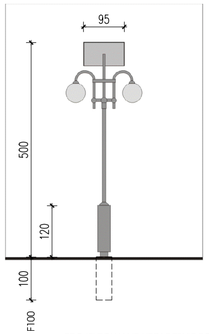

PROJEKTOWANE URZĄDZENIE FOTOWOLTAICZNE
LAMPA SOLARNA PARKOWA
(WYMIARY LAMPY PODANO W CENTYMETRACH)

LEGENDA:

URZĄDZENIE FOTOWOLTAICZNE - LAMPA SOLARNA PARKOWA

UWAGA ! - JEST TO JEDYNIE SYMBOL GRAFICZNY URZĄDZENIA LOKALIZUJĄCY URZĄDZENIA NA MAPIE ZGODNIE Z PN-B-01027 RZECZYWISTA WIELKOŚĆ URZĄDZENIA W SKALI RYSUNKU -

3.YY
X=5555440.2
Y=6551150.7
970/214

NR URZĄDZENIA FOTOWOLTAICZNEGO
WSPÓŁRZĘDNE
NR DZIAŁKI

D - 01
X=5555437.1
Y=6551166.2
2116/324

DRZEWO DO WYCINKI
OZNACZENIE DRZEWA
NR DZIAŁKI

inżynieria energetyczna
Jarosław Czuwara
41-707 Ruda Śląska, ul. Łowiecka 11A/2

INWESTOR:	GMINA I MIASTO CZERWIONKA – LESZCZYNY ZARZĄDEM DRÓG I SŁUŻB KOMUNALNYCH UL. POLNA 6 44-238 CZERWIONKA – LESZCZYNY
INWESTYCJA:	BUDOWY INFRASTRUKTURY OŚWIETLENIOWEJ UMOŻLIWIAJĄCEJ WYKORZYSTANIE ENERGII PRZYJAZNEJ ŚRODOWISKU W CZERWIONCE-LESZCZYNACH
ZADANIE NR	03 -BUDOWA LAMP SOLARNYCH PARKOWYCH W REJONIE DOJŚCIA DO SZKOŁY OD UL. WOLNOŚCI, WZDŁUŻ ISTNIEJĄCEGO CHODNIKA W SOŁECTWIE BEŁK
LOKALIZACJA:	POWIAT RYBNICKI, GMINA CZERWIONKA-LESZCZYNY OBRĘB BEŁK, DZIAŁKI NR 2116/324, 2270/309
Opracował:	Mariusz Skowron
BRANŻA:	INWENTARYZACJA ZIELENI — DATA: 2015.11 — SKALA: 1:1000
TYTUŁ RYSUNKU:	PROJEKT ZAGOSPODAROWANIA TERENU LOKALIZCJA DRZEW — NR RYS. 03

Nr kancelaryjny: 6642.1363.2015

Województwo: **ŚLĄSKIE**
Powiat: **RYBNICKI**
Jednostka ewidencyjna: **241201_4 CZERWIONKA-LESZCZYNY (M)**
Obręb ewidencyjny: **1 CZERWIONKA**

KOPIA MAPY ZASADNICZEJ

Skala 1:1000

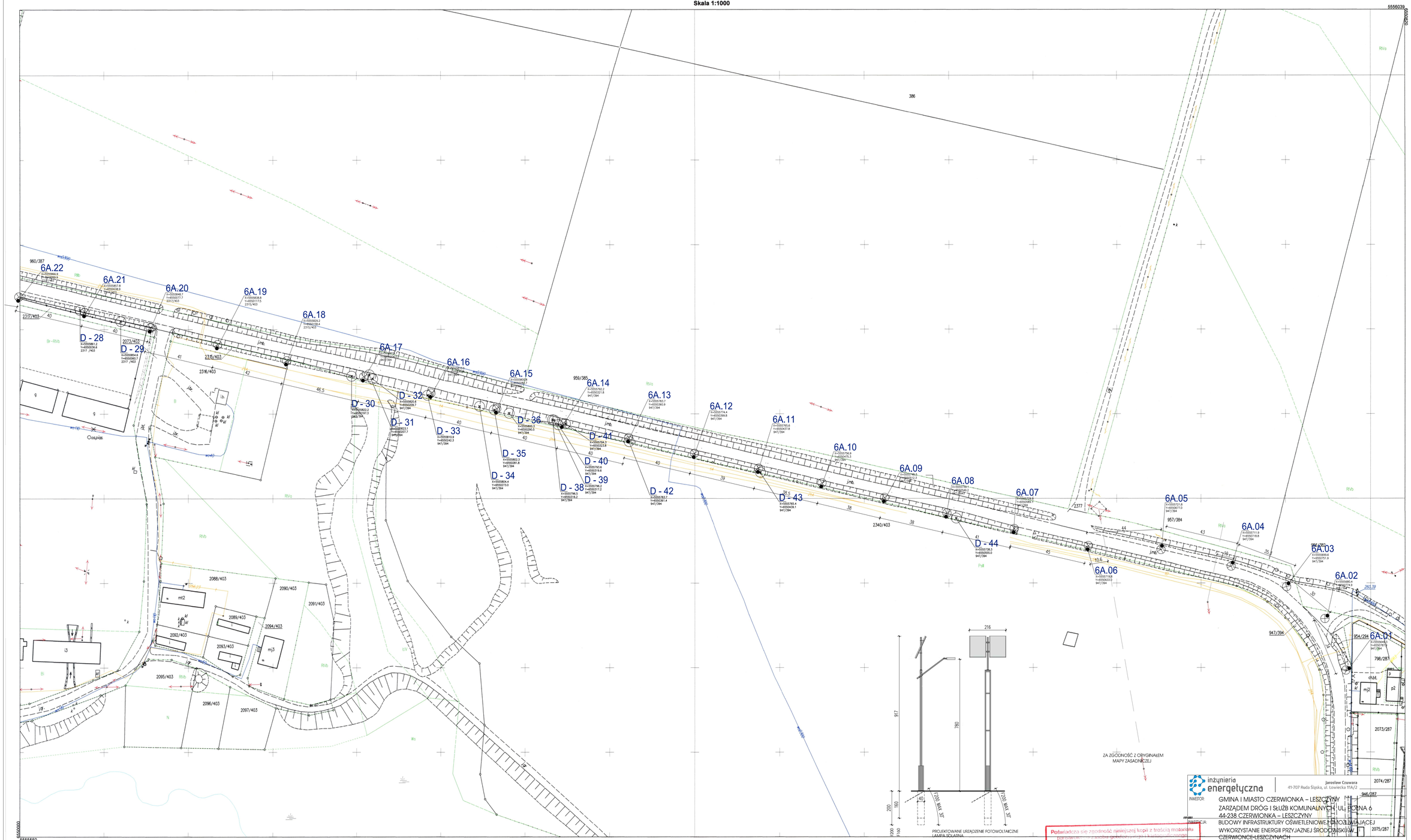

6.127.27.17.3; 6.127.27.22.2; 6.127.27.22.1; 6.127.27.22.3; 6.127.27.22.4

PROJEKTOWANE URZĄDZENIE FOTOWOLTAICZNE LAMPA SOLARNA

LEGENDA:
URZĄDZENIE FOTOWOLTAICZNE - LAMPA SOLARNA
UWAGA ! - JEST TO JEDYNIE SYMBOL GRAFICZNY URZĄDZENIA LOKALIZUJĄCY URZĄDZENIA NA MAPIE ZGODNIE Z PNA-G-1027 RZECZYWISTA WIELKOŚĆ URZĄDZENIA W SKALI RYSUNKU

6A.XXX
X=0.4
Y=0.0-0.3
NR URZĄDZENIA FOTOWOLTAICZNEGO

Poświadcza się zgodność niniejszej kopii z treścią materiału państwowego zasobu geodezyjnego i kartograficznego

Organ prowadzący państwowy zasób geodezyjny i kartograficzny	STAROSTA RYBNICKI
Nazwa materiału zasobu	Mapa zasadnicza
Identyfikator ewidencyjny materiału zasobu	
imię, nazwisko i podpis osoby reprezentującej organ	23.10.2015 STAROSTA Justyna Pałka POMOC ADMINISTRACYJNA

inżynieria energetyczna
Jarosław Czuwara
41-707 Ruda Śląska, ul. Łowiecka 11A/2

INWESTOR:	GMINA I MIASTO CZERWIONKA – LESZCZYNY ZARZĄDEM DRÓG I SŁUŻB KOMUNALNYCH, UL. POLNA 6 44-238 CZERWIONKA – LESZCZYNY
INWESTYCJA:	BUDOWY INFRASTRUKTURY OŚWIETLENIOWEJ PRZYJAZNEJ WYKORZYSTANIE ENERGII PRZYJAZNEJ ŚRODOWISKU W CZERWIONCE-LESZCZYNACH
ZADANIE NR	6- BUDOWA LAMP SOLARNYCH WZDŁUŻ UL. PARKOWEJ, OD CMENTARZA PARAFIALNEGO DO SKRZYŻOWANIA Z UL. SZYMOCHY
LOKALIZACJA:	POWIAT RYBNICKI, GMINA CZERWIONKA-LESZCZYNY, OBRĘB CZERWIONKA DZIAŁKI NR: 947/394; 2187/394; 2081/437; 2959/285; 955/394
PROJEKTANT:	Mariusz Skowron
BRANŻA:	INWENTARYZACJA ZIELENI DATA: 2015.11 SKALA: 1:1000
TYTUŁ RYSUNKU:	PROJEKT ZAGOSPODAROWANIA TERENU
	NR RYS: 6A

Data wykonania kopii arkusza mapy: 23.10.2015

Nr kancelaryjny: 6642.1363.2015

Województwo: **ŚLĄSKIE**
Powiat: **RYBNICKI**
Jednostka ewidencyjna: **241201_4 CZERWIONKA-LESZCZYNY (M)**
Obręb ewidencyjny: **1 CZERWIONKA**

KOPIA MAPY ZASADNICZEJ

Skala 1:1000

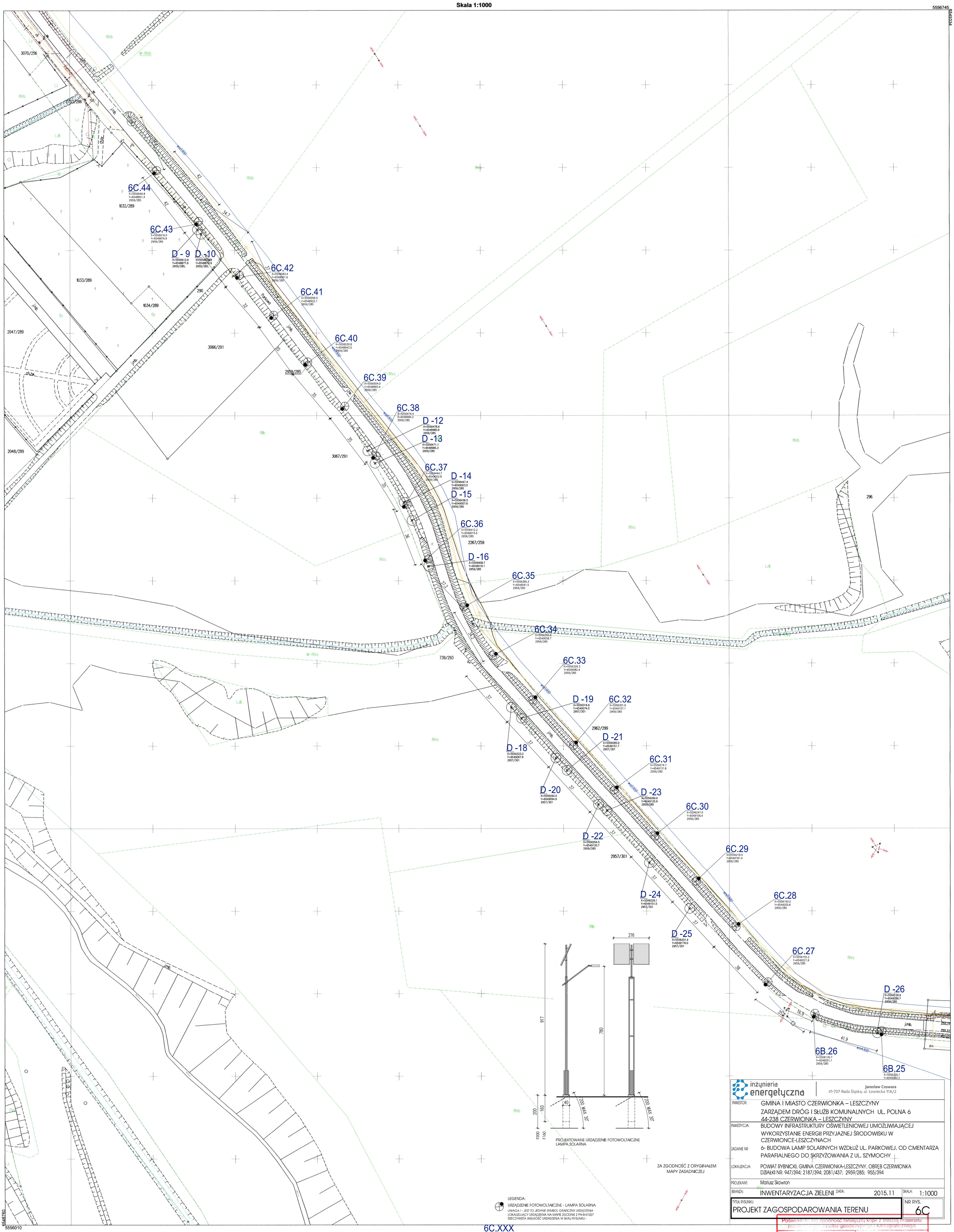

6.127.27.16.1; 6.127.27.16.2; 6.127.27.16.3; 6.127.27.16.4

inżynieria energetyczna
Jarosław Czuwara
41-707 Ruda Śląska, ul. Łowiecka 11A/2

INWESTOR:	GMINA I MIASTO CZERWIONKA – LESZCZYNY ZARZĄDEM DRÓG I SŁUŻB KOMUNALNYCH UL. POLNA 6 44-238 CZERWIONKA – LESZCZYNY
INWESTYCJA:	BUDOWY INFRASTRUKTURY OŚWIETLENIOWEJ UMOŻLIWIAJĄCEJ WYKORZYSTANIE ENERGII PRZYJAZNEJ ŚRODOWISKU W CZERWIONCE-LESZCZYNACH
ZADANIE NR	6- BUDOWA LAMP SOLARNYCH WZDŁUŻ UL. PARKOWEJ, OD CMENTARZA PARAFIALNEGO DO SKRZYŻOWANIA Z UL. SZYMOCHY
LOKALIZACJA:	POWIAT RYBNICKI, GMINA CZERWIONKA-LESZCZYNY, OBRĘB CZERWIONKA DZIAŁKI NR: 947/394; 2187/394; 2081/437; 2959/285; 955/394
PROJEKANT:	Mariusz Skowron
BRANŻA:	INWENTARYZACJA ZIELENI — DATA: 2015.11 — SKALA: 1:1000
TYTUŁ RYSUNKU:	PROJEKT ZAGOSPODAROWANIA TERENU — NR RYS. 6C

Poświadcza się zgodność niniejszej kopii z treścią materiału państwowego zasobu geodezyjnego i kartograficznego

Organ prowadzący państwowy zasób geodezyjny i kartograficzny	STAROSTA RYBNICKI
Nazwa materiału zasobu	Mapa zasadnicza
Identyfikator ewidencyjny materiału zasobu	
Imię, nazwisko i podpis osoby reprezentującej organ	23.10.2015 STAROSTY Justyna Palarz KIERUJĄCA ADMINISTRACYJNA

Sporządził: Justyna Palarz dnia 2015.10.23.

Nr kancelaryjny: 6642.1363.2015

Województwo: **ŚLĄSKIE**
Powiat: **RYBNICKI**
Jednostka ewidencyjna: **241201_4 CZERWIONKA-LESZCZYNY (M)**
Obręb ewidencyjny: **3 DĘBIEŃSKO**

KOPIA MAPY ZASADNICZEJ

Skala 1:1000

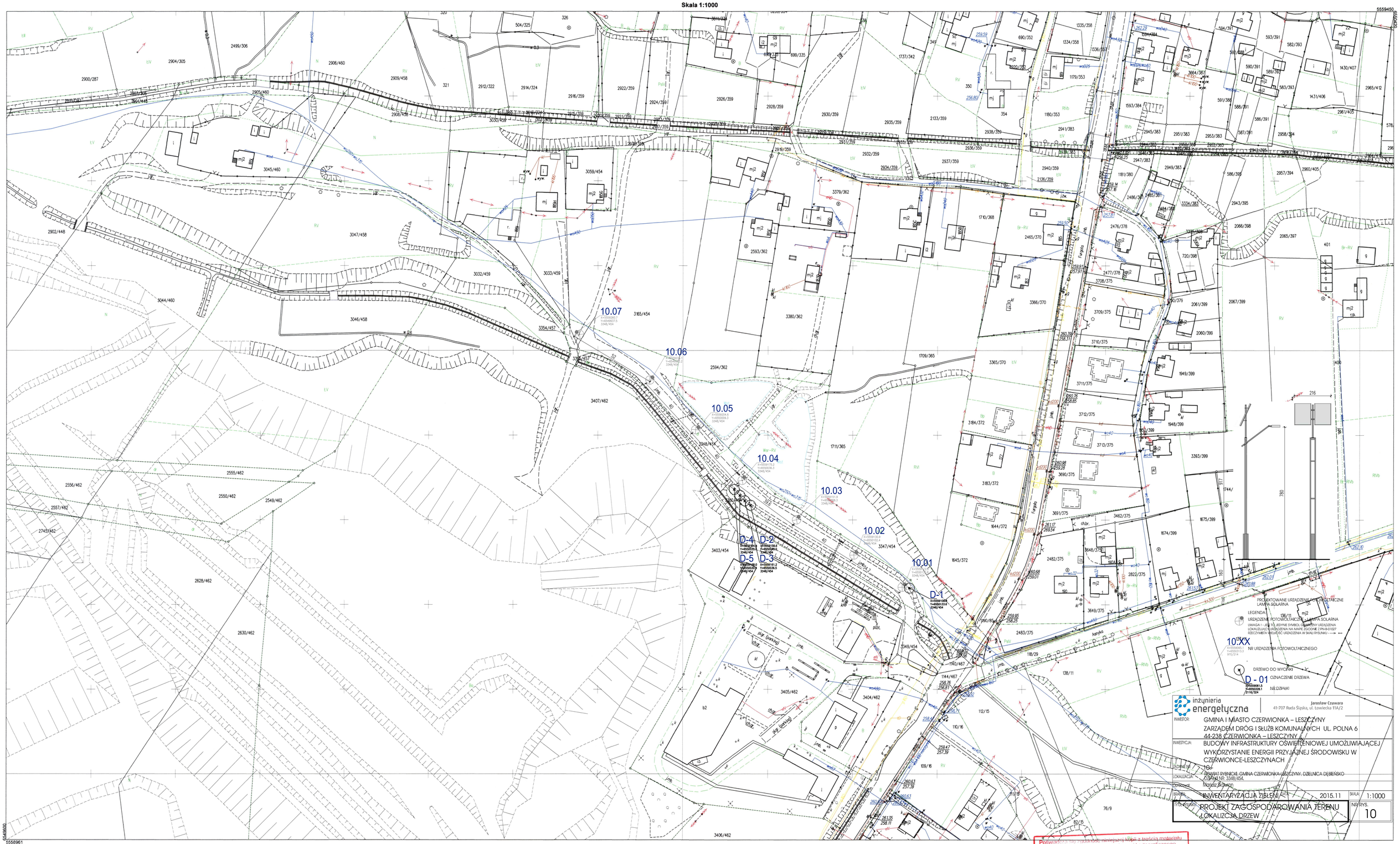

inżynieria energetyczna

Jarosław Czuwara
41-707 Ruda Śląska, ul. Łowiecka 11A/2

INWESTOR:	GMINA I MIASTO CZERWIONKA – LESZCZYNY ZARZĄDEM DRÓG I SŁUŻB KOMUNALNYCH UL. POLNA 6 44-238 CZERWIONKA – LESZCZYNY
INWESTYCJA:	BUDOWY INFRASTRUKTURY OŚWIETLENIOWEJ UMOŻLIWIAJĄCEJ WYKORZYSTANIE ENERGII PRZYJAZNEJ ŚRODOWISKU W CZERWIONCE-LESZCZYNACH
ZADANIE NR:	102
LOKALIZACJA:	POWIAT RYBNICKI, GMINA CZERWIONKA-LESZCZYNY, DZIELNICA DĘBIEŃSKO DZIAŁKA NR: 3348/454
OPRACOWAŁ:	Mariusz Słowiko
BRANŻA:	INWENTARYZACJA ZIELENI 2015.11 SKALA: 1:1000
TYTUŁ RYSUNKU:	PROJEKT ZAGOSPODAROWANIA TERENU I LOKALIZCJA DRZEW NR RYS.: 10

Poświadcza się zgodność niniejszej kopii z treścią materiału państwowego zasobu geodezyjnego i kartograficznego

Organ prowadzący państwowy zasób geodezyjny i kartograficzny	STAROSTA RYBNICKI
Nazwa materiału zasobu	Mapa zasadnicza
Identyfikator ewidencyjny materiału zasobu	
Imię, nazwisko i podpis osoby reprezentującej organ	2015-10-21 STAROSTA Justyna Palacz POMOC ADMINISTRACYJNA

Data wykonania kopii arkusza mapy: 21.10.2015 r.

6.127.27.02.3; 6.127.27.02.4; 6.127.27.07.1; 6.127.27.07.2; Karta mapy: 1

Sporządził: Justyna Palacz dnia 2015.10.21.

Nr kancelaryjny: 6642.1363.2015

Województwo: **ŚLĄSKIE**
Powiat: **RYBNICKI**
Jednostka ewidencyjna: **241201_4 CZERWIONKA-LESZCZYNY (M)**
Obręb ewidencyjny: **4 LESZCZYNY**

KOPIA MAPY ZASADNICZEJ

Skala 1:1000

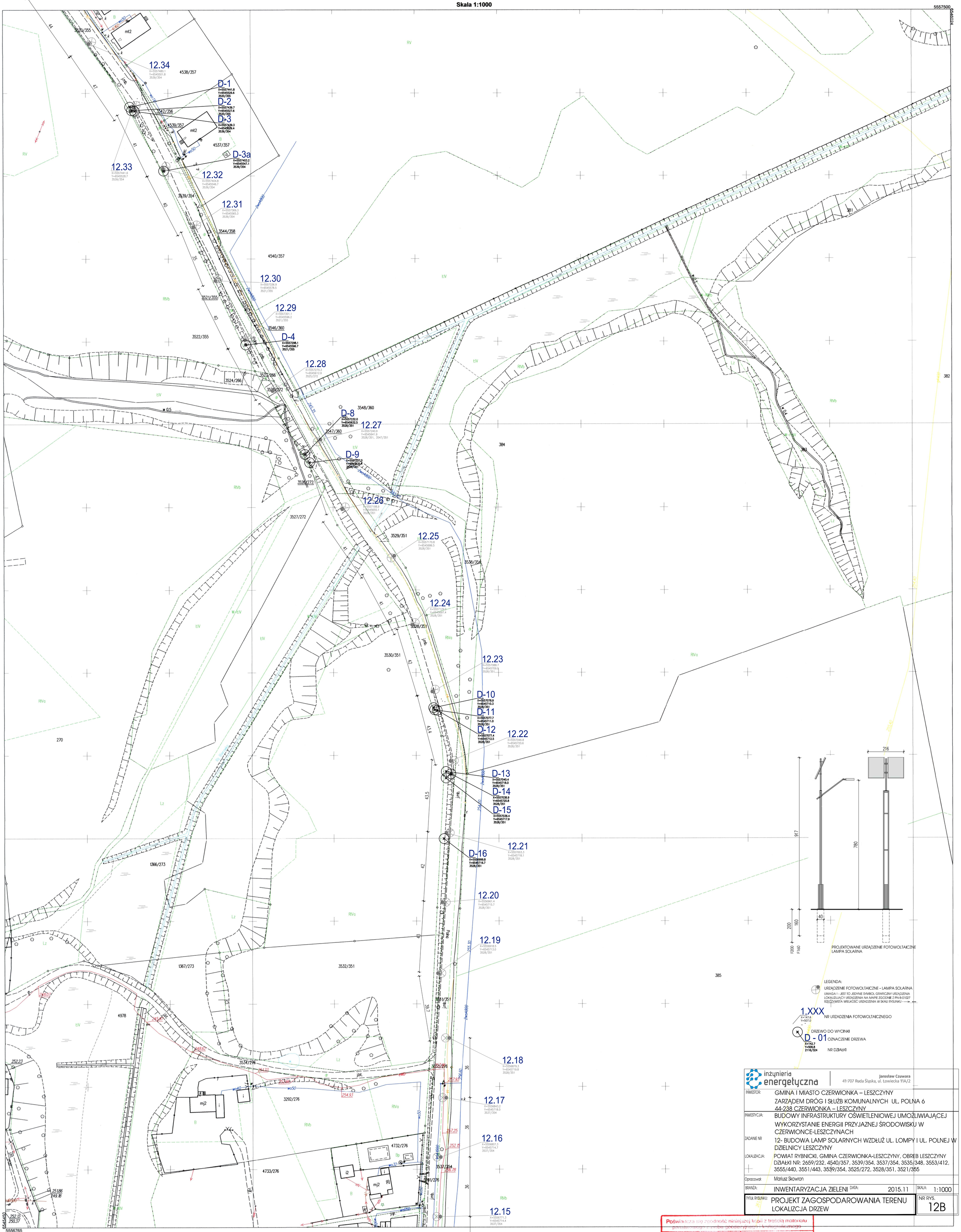

PROJEKTOWANE URZĄDZENIE FOTOWOLTAICZNE
LAMPA SOLARNA

LEGENDA:

URZĄDZENIE FOTOWOLTAICZNE - LAMPA SOLARNA
UWAGA ! - JEST TO JEDYNIE SYMBOL GRAFICZNY URZĄDZENIA LOKALIZUJĄCY URZĄDZENIA NA MAPIE ZGODNIE Z PN-B-01027 RZECZYWISTA WIELKOŚĆ URZĄDZENIA W SKALI RYSUNKU

1.XXX — NR URZĄDZENIA FOTOWOLTAICZNEGO

DRZEWO DO WYCINKI
D - 01 — OZNACZENIE DRZEWA
NR DZIAŁKI

6.127.26.14.3; 6.127.26.14.4; 6.127.26.19.1; 6.127.26.19.2;

inżynieria energetyczna
Jarosław Czuwara
41-707 Ruda Śląska, ul. Łowiecka 11A/2

INWESTOR:	GMINA I MIASTO CZERWIONKA – LESZCZYNY ZARZĄDEM DRÓG I SŁUŻB KOMUNALNYCH UL. POLNA 6 44-238 CZERWIONKA – LESZCZYNY
INWESTYCJA:	BUDOWY INFRASTRUKTURY OŚWIETLENIOWEJ UMOŻLIWIAJĄCEJ WYKORZYSTANIE ENERGII PRZYJAZNEJ ŚRODOWISKU W CZERWIONCE-LESZCZYNACH
ZADANIE NR	12- BUDOWA LAMP SOLARNYCH WZDŁUŻ UL. LOMPY I UL. POLNEJ W DZIELNICY LESZCZYNY
LOKALIZACJA:	POWIAT RYBNICKI, GMINA CZERWIONKA-LESZCZYNY, OBREB LESZCZYNY DZIAŁKI NR: 2659/232, 4540/357, 3539/354, 3537/354, 3535/348, 3553/412, 3555/440, 3551/443, 3539/354, 3525/272, 3528/351, 3521/355
Opracował:	Mariusz Skowron
BRANŻA:	INWENTARYZACJA ZIELENI — DATA: 2015.11 — SKALA: 1:1000
TYTUŁ RYSUNKU:	PROJEKT ZAGOSPODAROWANIA TERENU LOKALIZACJA DRZEW — NR RYS. 12B

Poświadcza się zgodność niniejszej kopii z treścią materiału państwowego zasobu geodezyjnego i kartograficznego

Organ prowadzący państwowy zasób geodezyjny i kartograficzny	STAROSTA RYBNICKI
Nazwa materiału zasobu	Mapa zasadnicza
Identyfikator ewidencyjny materiału zasobu	
Imię, nazwisko i podpis osoby reprezentującej organ	22. 10. 2015 z up. STAROSTY Justyna Palarz POMOC ADMINISTRACYJNA

ZA ZGODNOŚĆ Z ORYGINAŁEM
MAPY ZASADNICZEJ

Sporządził: Justyna Palarz dnia 2015.10.22.

Województwo: **ŚLĄSKIE**

Powiat: **RYBNICKI**

Jednostka ewidencyjna: **241201_4 CZERWIONKA-LESZCZYNY (M)**

Obręb ewidencyjny: **4 LESZCZYNY**

Nr kancelaryjny:6642.1363.2015

Poświadcza się zgodność niniejszej kopii z treścią materiału państwowego zasobu geodezyjnego i kartograficznego

Organ prowadzący państwowy zasób geodezyjny i kartograficzny	STAROSTA RYBNICKI
Nazwa materiału zasobu	Mapa zasadnicza
Identyfikator ewidencyjny materiału zasobu	

22.10.2015
z up. STAROSTY
Imię, nazwisko i podpis osoby reprezentującej organ prowadzący państwowy zasób geodezyjny i kartograficzny

KOPIA MAPY ZASADNICZEJ

Skala 1:1000

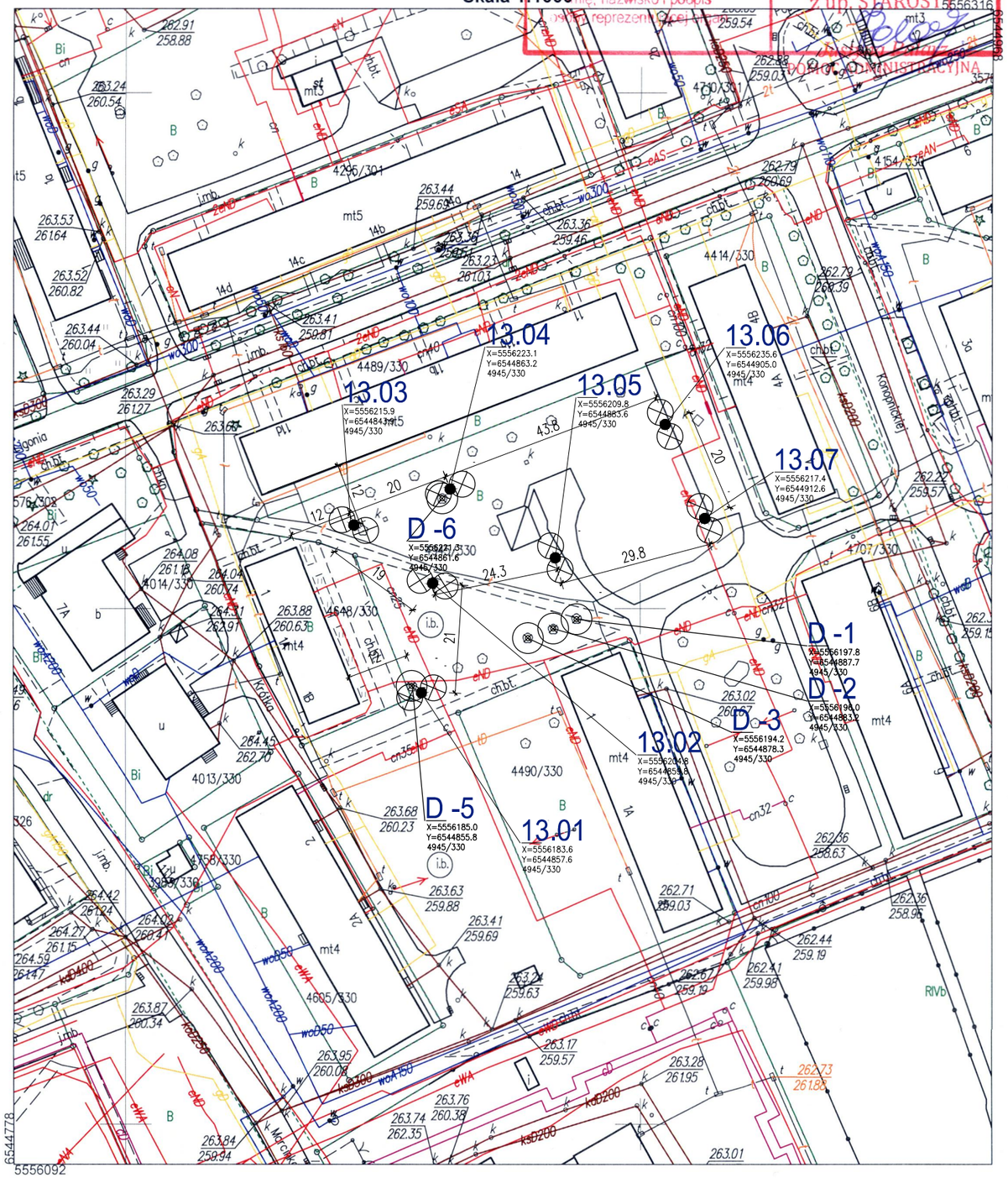

6.127.26.18.4; 6.127.26.19.3; Karta mapy: 1

Sporządził: Justyna Palarz dnia 2015.10.22

ZA ZGODNOŚĆ Z ORYGINAŁEM
MAPY ZASADNICZEJ

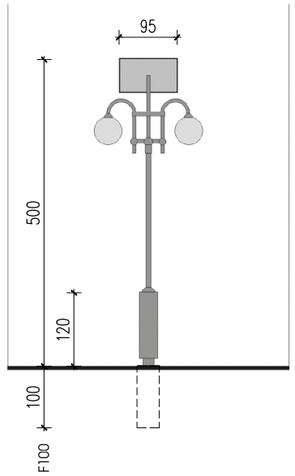

PROJEKTOWANE URZĄDZENIE FOTOWOLTAICZNE
LAMPA SOLARNA PARKOWA
(WYMIARY LAMPY PODANO W CENTYMETRACH)

LEGENDA:

URZĄDZENIE FOTOWOLTAICZNE - LAMPA SOLARNA PARKOWA

UWAGA ! - JEST TO JEDYNIE SYMBOL GRAFICZNY URZĄDZENIA LOKALIZUJĄCY URZĄDZENIA NA MAPIE ZGODNIE Z PN-B-01027 RZECZYWISTA WIELKOŚĆ URZADZENIA W SKALI RYSUNKU - ⟶

13.XX NR URZADZENIA FOTOWOLTAICZNEGO
X=5556174.6
Y=6545073.0 WSPÓŁRZĘDNE URZĄDZENIA
– NR DZIAŁKI

inżynieria energetyczna
Jarosław Czuwara
41-707 Ruda Śląska, ul. Łowiecka 11A/2

INWESTOR:	GMINA I MIASTO CZERWIONKA – LESZCZYNY ZARZĄDEM DRÓG I SŁUŻB KOMUNALNYCH UL. POLNA 6 44-238 CZERWIONKA – LESZCZYNY
INWESTYCJA:	BUDOWY INFRASTRUKTURY OŚWIETLENIOWEJ UMOŻLIWIAJĄCEJ WYKORZYSTANIE ENERGII PRZYJAZNEJ ŚRODOWISKU W CZERWIONCE-LESZCZYNACH
ZADANIE NR	13 - BUDOWĘ 7 SZT. SOLARNYCH LAMP PARKOWYCH W REJONIE PARKU POMIĘDZY UL. KRÓTKĄ A PLACEM GRUNWALDZKIM
LOKALIZACJA:	POWIAT RYBNICKI, GMINA CZERWIONKA-LESZCZYNY, OBRĘB LESZCZYNY, DZIAŁKA NR: 4945/330.
PROJEKANT:	Mariusz Skowron
BRANŻA:	INWENTARYZACJA ZIELENI — DATA: 2015.11 — SKALA: 1:1000
TYTUŁ RYSUNKU:	PROJEKT ZAGOSPODAROWANIA TERENU — NR RYS. 13

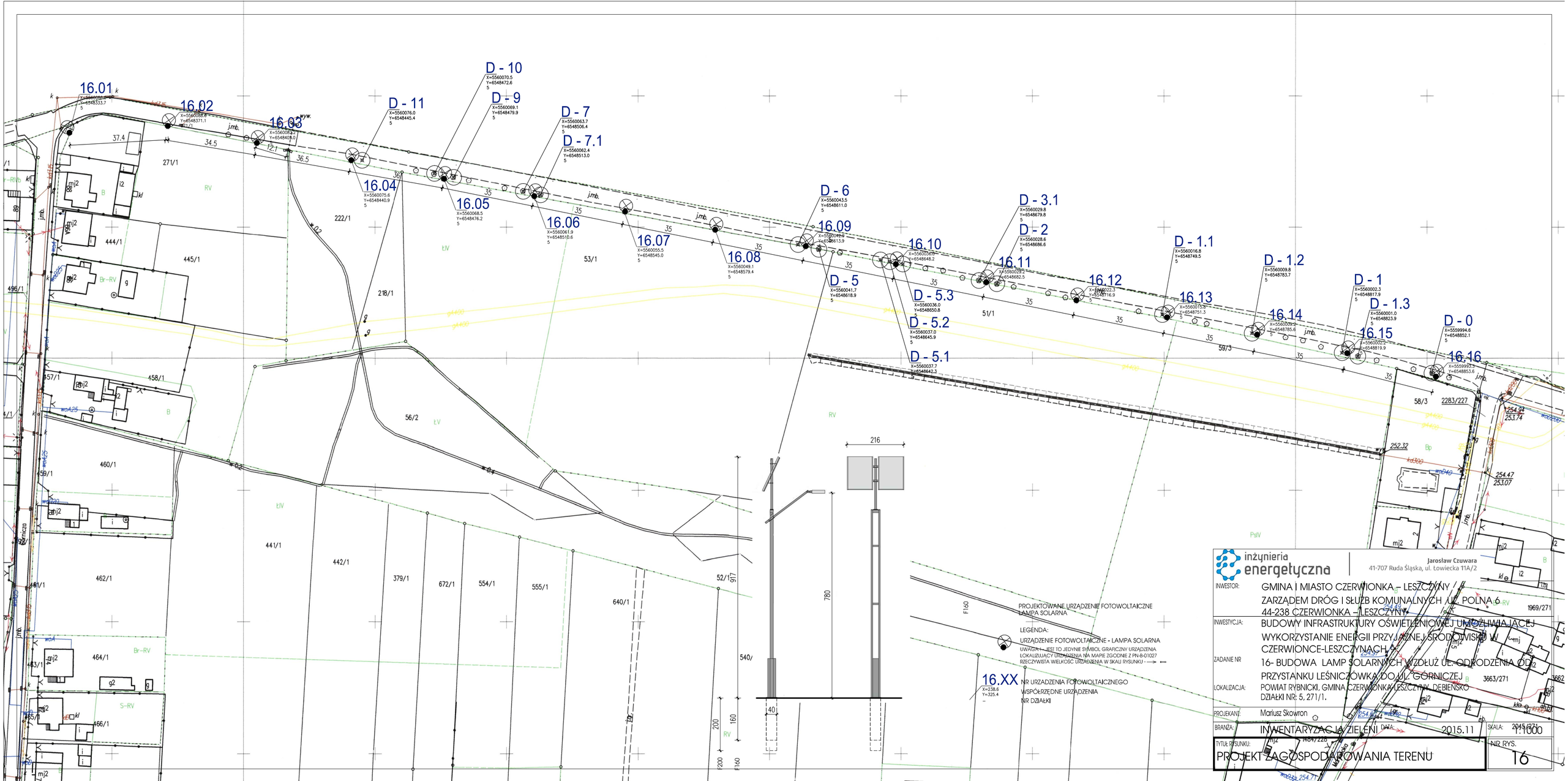

inżynieria energetyczna

Jarosław Czuwara
41-707 Ruda Śląska, ul. Łowiecka 11A/2

INWESTOR: GMINA I MIASTO CZERWIONKA – LESZCZYNY / ZARZĄDEM DRÓG I SŁUŻB KOMUNALNYCH UL. POLNA 6 44-238 CZERWIONKA – LESZCZYNY

INWESTYCJA: BUDOWY INFRASTRUKTURY OŚWIETLENIOWEJ UMOŻLIWIAJĄCEJ WYKORZYSTANIE ENERGII PRZYJAZNEJ ŚRODOWISKU W CZERWIONCE-LESZCZYNACH S.

ZADANIE NR: 16- BUDOWA LAMP SOLARNYCH WZDŁUŻ UL. ODRODZENIA OD PRZYSTANKU LEŚNICZÓWKA DO UL. GÓRNICZEJ

LOKALIZACJA: POWIAT RYBNICKI, GMINA CZERWIONKA-LESZCZYNY, DEBIEŃSKO DZIAŁKI NR: 5, 271/1.

PROJEKANT: Mariusz Skowron

BRANŻA: INWENTARYZACJA ZIELENI

DATA: 2015.11

SKALA: 1:1000

TYTUŁ RYSUNKU: PROJEKT ZAGOSPODAROWANIA TERENU

NR RYS. 16