

PROJEKT BUDOWLANY
BUDOWA CHODNIKA W CIĄGU DROGI WOJEWÓDZKIEJ
NR 924 - UL. GLIWICKIEJ od km 14+531 do km 15+266,80
W MIEJSCOWOŚCI SZCZEJKOWICE

Działka nr: 317/98-dr., 339/4-dr.

Województwo: śląskie, powiat: rybnicki, Gmina i Miasto Czerwionka-Leszczyń
241201_5, obręb: Szczekowice (0006), km. 1,2, ulica Gliwicka.

Kategoria obiektu: XXV

TOM III – INWENTARYZACJA ZIELENI WRAZ Z PLANEM WYRĘBU
ZIELENI KOLIDUJĄCEJ Z PROJEKTEM

INWESTOR: **Gmina i Miasto Czerwionka-Leszczyń,**
ul. Parkowa 9, 44-230 Czerwionka-Leszczyń

NR PROJ: 244/08/BR/2017

Funkcja	Tytuł zawodowy Imię i nazwisko	Nr uprawnień	Podpis
Opracował	mgr inż. Dariusz Chłapek	5947/16 Członek OIIB nr ew. SLK/BO/9742/16	

1. Podstawa i zakres opracowania

- Zlecenie
- Oględziny terenu zieleni oraz wykonanie obmiaru i oceny drzew w terenie
- Sporządzenie wykazu inwentaryzacji dendrologicznej
- Naniesienie na plan sytuacyjny opisu inwentaryzowanych drzew.

2. Lokalizacja inwentaryzowanego drzewostanu

Inwentaryzacje przeprowadzono na działkach o numerach 317/98-dr., 339/4-dr. w Szczekowice ul. Gliwicka

3. Krótka charakterystyka drzewostanu

Każde drzewo posiada oznaczenie numeryczne. Zgodnie z tym oznaczeniem w tabeli inwentaryzacyjnej znajduje się opis zinwentaryzowanych drzew.

Oznaczenie	Nazwa rodzajowa i gatunkowa drzewa Polska	Obwód [cm] Pomiar na wysokości 130cm	Wysokość drzewa [m]	Średnica korony [m]	Wiek [lat]	Uwagi
1	Lipa szerokolistna <i>Tilia platyphyllos L.</i>	220	16	8	75	
2	Lipa szerokolistna <i>Tilia platyphyllos L.</i>	210	16	6	75	
3	Lipa szerokolistna <i>Tilia platyphyllos L.</i>	250	16	6	80	
4	Dąb szypulkowy <i>Quercus robur L.</i>	204	14	8	80	
5	Jesion wyniosł <i>Fraxinus excelsio</i>	220	10	8	90	
6	Jesion wyniosł <i>Fraxinus excelsio</i>	180	16	8	60	
7	Jesion wyniosł <i>Fraxinus excelsio</i>	178	16	8	60	
8	Jesion wyniosł <i>Fraxinus excelsio</i>	210	14	8	90	
9	Jesion wyniosł <i>Fraxinus excelsio</i>	170	12	8	60	
10	Jesion wyniosł <i>Fraxinus excelsio</i>	206	12	8	90	
11	Jesion wyniosł <i>Fraxinus excelsio</i>	185	10	8	60	
12	Jesion wyniosł <i>Fraxinus excelsio</i>	128	10	4	50	
13	Jesion wyniosł <i>Fraxinus excelsio</i>	215	12	6	90	
14	Jesion wyniosł <i>Fraxinus excelsio</i>	85	6	2	40	
15	Jesion wyniosł <i>Fraxinus excelsio</i>	62	6	2	35	
16	Jesion wyniosł <i>Fraxinus excelsio</i>	130	10	4	50	
17	Jesion wyniosł <i>Fraxinus excelsio</i>	130	10	4	50	

18	Jesion wyniosł <i>Fraxinus excelsio</i>	127	12	6	50	
19	Jesion wyniosł <i>Fraxinus excelsio</i>	180	14	6	60	
20	Jesion wyniosł <i>Fraxinus excelsio</i>	220	16	8	90	
21	Jesion wyniosł <i>Fraxinus excelsio</i>	280	16	8	90	
22	Jesion wyniosł <i>Fraxinus excelsio</i>	170	12	8	60	
23	Jesion wyniosł <i>Fraxinus excelsio</i>	204	16	6	90	
24	Jesion wyniosł <i>Fraxinus excelsio</i>	160	10	8	60	
25	Jesion wyniosł <i>Fraxinus excelsio</i>	226	12	6	90	
26	Jesion wyniosł <i>Fraxinus excelsio</i>	220	14	6	90	
27	Jesion wyniosł <i>Fraxinus excelsio</i>	256	16	8	90	
28	Jesion wyniosł <i>Fraxinus excelsio</i>	124	16	5	50	

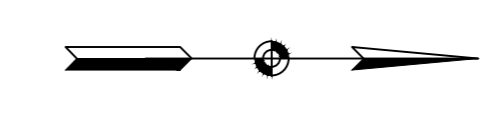
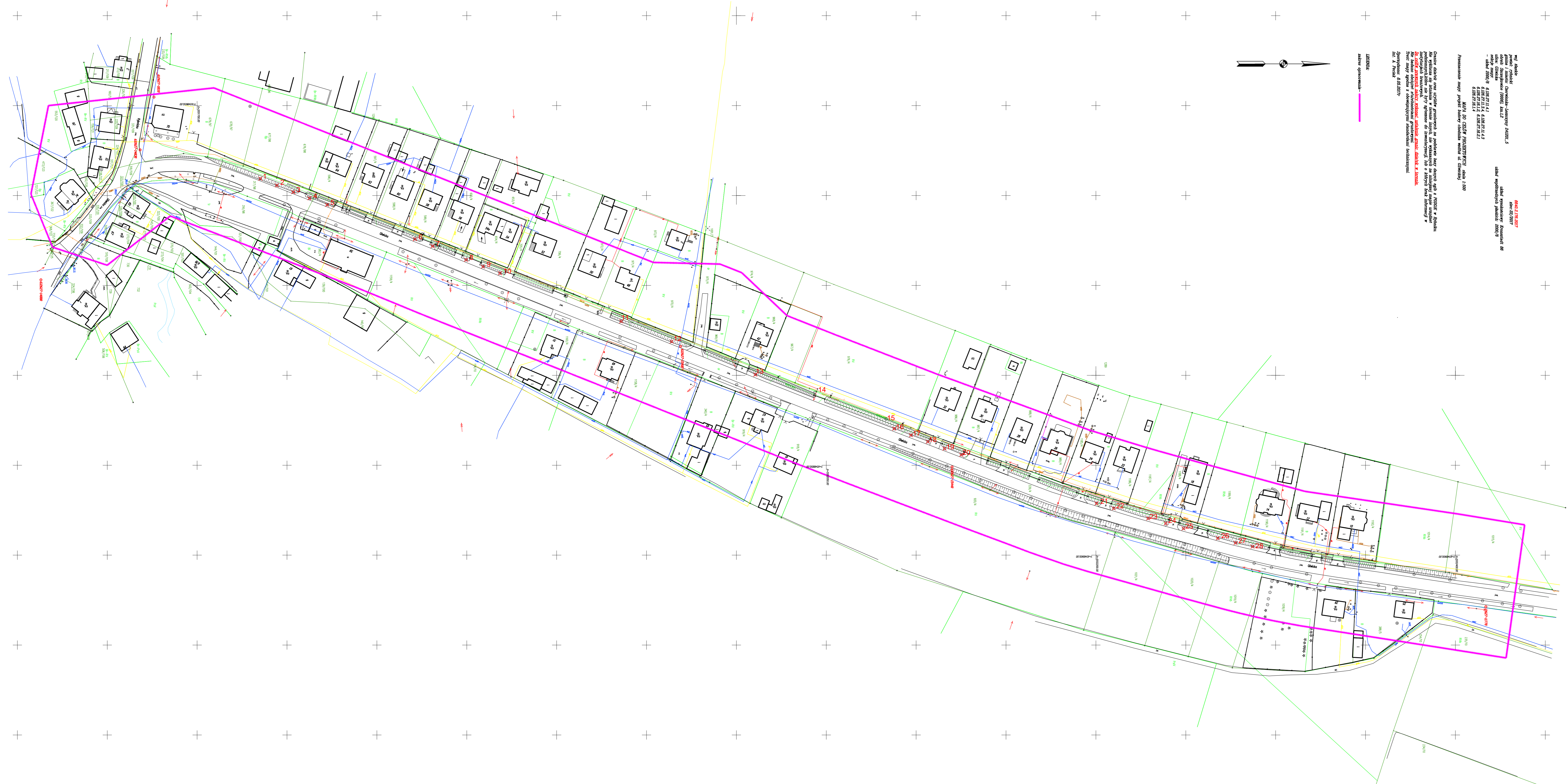
Legenda

	Drzewa przeznaczone do wycinki
--	--------------------------------

4. ZAGROŻENIA DLA ŚRODOWISKA I LUDZI

Planowana inwestycja polegająca na budowie chodnika przy ulicy Gliwickiej w Szczekowicach nie jest przedsięwzięciem mogąącym znacząco oddziaływać na środowisko - zgodnie z rozporządzeniem Rady Ministrów z dnia 9 listopada 2010 r. w sprawie przedsięwzięć mogących znacząco oddziaływać na środowisko (Dz.U. z 2010 r. Nr 213, poz. 1397 z późn. zm.).

Teren inwestycji nie jest położony w obszarze Natura 2000.





LEGENDA

— **ALTERNATYWA**
— **ALTERNATYWA**

PLAN WYRĘBU ZIELENI
 Nazwa obiektu: BUDOWA CHODNIKA W CIĄGU DROGI WOJEWÓDZKIEJ NR 924 - UL. GŁIWICKIEJ od km 14+531 do km 15+266,80
 W MIEJSCOWOŚCI SZCZĘKOWICE
 Gmina i Miasto Czarnikowa-Łęczyca, ul. Parkowa 9, 44-230 Czarnikowa-Łęczyca
 Data: 2017-08-24
 Skala: 1:500
 Numer rysunku: ID/1

LEGENDA

-  37 Drzewa liściaste i iglaste zinventaryzowane
-  38 Drzewa do usunięcia

Tytuł rysunku		Naczelny		Sprawdz.		Data		Projekt	
Inwentaryzacja zieleni wraz z planem wyrębu zieleni kolidującej z projektem									
BUDOWA CHODNIKA W CIĄGU DROGI WOJEWÓDZKIEJ NR 924 - UL. GŁIWICKIEJ od km 14+531 do km 15+266,80 W MIEJSCOWOŚCI SZCZĘKOWICE									
Gmina i Miasto Czarnikowa-Łęczyca, ul. Parkowa 9, 44-230 Czarnikowa-Łęczyca									
Pracownik		mgr inż. D. CHEAPEK		Data		2017-08		2017-08	
Zadanie		INWENTARYZACJA BENTROLOGICZNA		Numer rysunku		244/08/BAR/2017		ID/1	
Skala		1 : 500		Numer rysunku		ID/1			

BAUREN BUREAU
 ul. Świerkowska 12
 44-200 Rybnik
 tel. / fax: 32 42 25 137